

Plano iniciatorius

UAB „VARĖNOS VANDENYS“



UAB „VARĖNOS VANDENYS“ EKSPLOATUOJAMŲ BUITINIŲ NUOTEKŲ SIURBLINIŲ, VANDENS BOKŠTŲ IR VANDENS REZERVUARO APSAUGOS ZONŲ PLANAS

25125.01

AZP

SWECO 

Planavimo iniciatorius	UŽDAROJI AKCINĖ BENDROVĖ „VARĖNOS VANDENYS“		
Sutarties pavadinimas	UAB „VARĖNOS VANDENYS“ APTARNAUJAMOJE TERITORIJOJE ESANČIŲ IR BENDROVĖS EKSPLOATUOJAMŲ VANDENVIEČIŲ, VANDENTIEKIO BOKŠTŲ IR BUITINIŲ NUOTEKŲ SIURBLINIŲ APSAUGOS ZONŲ NUSTATYMAS IR REGISTRACIJA		
Apsaugos zonų plano pavadinimas	UAB „VARĖNOS VANDENYS“ EKSPLOATUOJAMŲ BUITINIŲ NUOTEKŲ SIURBLINIŲ, VANDENS BOKŠTŲ IR VANDENS REZERVUARO APSAUGOS ZONŲ PLANAS		
Projekto Nr.	25125.01		
Bylos pavadinimas	APSAUGOS ZONŲ PLANAS	Byla (knyga)	AZP
		Bylos laida	0
		Bylos išleidimo data	2025-10

Įmonė	Pareigos	Vardas, pavardė	Atestato Nr.	Parašas
UAB „Sweco Lietuva“	Padalinio vadovas	EGIDIJUS KUNEVIČIUS		
	SPV	ASTA KAZLAITĖ	A1459	
	SPDV	MARINA KUPETAUSKIENĖ	20785	

BYLOS AZP DOKUMENTŲ ŽINIARAŠTIS

Dokumento žymuo	Lapų sk.	Dokumento pavadinimas	Pastabos	Plano lapų Nr.
		1. TEKSTINĖ DALIS		
25125.01-00-AZP-AR	3	Aiškinamasis raštas		
	3	Grafinės dalies žiniaraštis		
		2. GRAFINĖ DALIS		
25125.01-00-AZP-B.01	1	Vandens rezervuaro apsaugos zonos planas (Merkinės k.) M1:1000		
25125.01-00-AZP-B.02	35	Nuotekų siurblių apsaugos zonų planai		
		Nuotekų siurblių apsaugos zonos planas (Spenglos k., Miško g. 41) M 1:500		1
		Nuotekų siurblių apsaugos zonos planas (N. Valkininkų k., Pušelės g. 13) M 1:500		2
		Nuotekų siurblių apsaugos zonos planas (N. Valkininkų k., Dzūkų g.) M 1:500		3
		Nuotekų siurblių apsaugos zonos planas (N. Valkininkų k., Pamerkių g.) M 1:500		4
		Nuotekų siurblių apsaugos zonos planas (N. Valkininkų k., Miško g.) M 1:500		5
		Nuotekų siurblių apsaugos zonos planas (Geidukonių k., Pievų g. 9) M 1:500		6
		Nuotekų siurblių apsaugos zonos planas (Matuizų k., Kalno g. 20) M 1:500		7
		Nuotekų siurblių apsaugos zonos planas (Matuizų k., Pievų g.) M 1:500		8
		Nuotekų siurblių apsaugos zonos planas (Matuizų k., Dzūkų g.) M 1:500		9
		Nuotekų siurblių apsaugos zonos planas (S. Varėnos k., Mokyklos g.) M 1:500		10
		Nuotekų siurblių apsaugos zonos planas (S. Varėnos k., A. Ryliškio g.) M 1:500		11
		Nuotekų siurblių apsaugos zonos planas (S. Varėnos k., Antakalnio g.) M 1:500		12
		Nuotekų siurblių apsaugos zonos planas (S. Varėnos k., Varėnės g.) M 1:500		13
		Nuotekų siurblių apsaugos zonos planas (S. Varėnos k., Vytauto g.) M 1:500		14
		Nuotekų siurblių apsaugos zonos planas (S. Varėnos k., Mitriškių g.) M 1:500		15

Dokumento žymuo	Lapų sk.	Dokumento pavadinimas	Pastabos	Plano lapų Nr.
		Nuotekų siurblinės apsaugos zonos planas (Varėnos m., Kadagių g.) M 1:500		16
		Nuotekų siurblinės apsaugos zonos planas (Varėnos m., Kadagių g.) M 1:500		17
		Nuotekų siurblinės apsaugos zonos planas (Varėnos m., Vytauto g.) M 1:500		18
		Nuotekų siurblinės apsaugos zonos planas (Varėnos m., Šilo g.) M 1:500		19
		Nuotekų siurblinės apsaugos zonos planas (Varėnos m., Pramonės g. 19) M 1:500		20
		Nuotekų siurblinės apsaugos zonos planas (Varėnos m., Šiltnamių g. 7) M 1:500		21
		Nuotekų siurblinės apsaugos zonos planas (Varėnos m., Spaustuvės g.) M 1:500		22
		Nuotekų siurblinės apsaugos zonos planas (Varėnos m., Sporto g.) M 1:500		23
		Nuotekų siurblinės apsaugos zonos planas (Varėnos m., Liepų g.) M 1:500		24
		Nuotekų siurblinės apsaugos zonos planas (Varėnos m., Dzūkų g. 60B) M 1:500		25
		Nuotekų siurblinės apsaugos zonos planas (Varėnos m., Perlojos g.) M 1:500		26
		Nuotekų siurblinės apsaugos zonos planas (Varėnos m., Laisvės g. 29) M 1:500		27
		Nuotekų siurblinės apsaugos zonos planas (Vydenių k., Vydenių g. 34) M 1:500		28
		Nuotekų siurblinės apsaugos zonos planas (Merkinės mstl., Pušyno g. (Nemunaičio g.)) M 1:500		29
		Nuotekų siurblinės apsaugos zonos planas (Merkinės mstl., Merkinės g.) M 1:500		30
		Nuotekų siurblinės apsaugos zonos planas (Merkinės mstl., Maksimonių g.) M 1:500		31
		Nuotekų siurblinės apsaugos zonos planas (Merkinės mstl., Stangės g. 4A) M 1:500		32
		Nuotekų siurblinės apsaugos zonos planas (Liškiavos k., Dominyko g.) M 1:500		33
		Nuotekų siurblinės apsaugos zonos planas (Liškiavos k., Bažnyčios g. 4) M 1:500		34
		Nuotekų siurblinės apsaugos zonos planas (Rudnios k., Ūlos g. 4) M 1:500		35
25125.01-00-AZP-B.03	2	Vandens bokštų apsaugos zonos planai		

Dokumento žymuo	Lapų sk.	Dokumento pavadinimas	Pastabos	Plano lapų Nr.
		Vandens bokšto apsaugos zonos planas (Varėnos m., Alytaus g. 10A) M 1:500		1
		Vandens bokšto apsaugos zonos planas (Matuizų k.) M 1:500		2

UAB „Varėnos vandenys“ eksploatuojamų buitinių nuotekų siurblių, vandens bokštų ir vandens rezervuaro apsaugos zonų planas

Aiškinamasis raštas

1. Informacija apie rengiamą dokumentą:

1.1. Dokumento pavadinimas: UAB „Varėnos vandenys“ eksploatuojamų buitinių nuotekų siurblių, vandens bokštų ir vandens rezervuaro apsaugos zonų planas (toliau – Planas).

1.2. Plano rengėjas: UAB „Sweco Lietuva“, juridinio asmens kodas 301135783, adresas Ozo 12A-1, Vilnius (remiantis su UAB „Varėnos vandenys“ 2025-07-15 pasirašyta paslaugų teikimo sutartimi Nr. 9 UAB „Varėnos vandenys“ aptarnaujamoje teritorijoje esančių ir bendrovės eksploatuojamų vandenviečių, vandentiekio bokštų ir buitinių nuotekų siurblių apsaugos zonų nustatymas ir registracija).

1.3. Planavimo tikslas: nustatyti teritorijas, kuriose bus taikomi Lietuvos Respublikos specialiosios žemės naudojimo sąlygų įstatymo (toliau Įstatymas) nuostatai, užtikrinant Bendrovės nuosavybės ar kita teise valdomų objektų apsaugą nuo neigiamų veiksnių ar poveikio bei aplinkos ir viešojo intereso apsaugą nustatytose teritorijose.

1.4. Planavimo uždaviniai:

1.4.1. Parengti UAB „Varėnos vandenys“ aptarnaujamoje teritorijoje esančių ir bendrovės eksploatuojamų vandentiekio bokštų, rezervuarų ir buitinių nuotekų siurblių apsaugos zonų nustatymo (jei zonos nėra patvirtintos) planą (-us) ir atlikti teisinę registraciją, vadovaujantis galiojančiais teisės aktų reikalavimus, remiantis Užsakovo pateikta medžiaga;

1.4.2. Parengtą planą pateikti atsakingai institucijai, atlikti šio plano viešinimą ir gauti teigiamą išvadą dėl jo patvirtinimo;

1.4.3. Išsiųsti pranešimus žemės sklypų savininkams apie specialiųjų žemės naudojimo sąlygų taikymą, remiantis sutarties sąlygomis.

2. Planų rengimo pagrindas ir duomenys apie nustatomas apsaugos zonas (specialiųjų žemės naudojimo sąlygų teritorijas):

2.1. Plano iniciatorius UAB „Varėnos vandenys“. Pagrindinė UAB „Varėnos vandenys“ veikla yra geriamojo vandens išgavimas, valymas ir tiekimas, nuotekų šalinimas ir valymas Varėnos mieste bei Varėnos rajono pagrindinėse gyvenvietėse.

Varėnos rajono savivaldybės tarybos 2015 m. gruodžio 29 d. sprendimu Nr. T-VIII-217 „Dėl viešojo geriamojo vandens tiekėjo, nuotekų tvarkytojo ir paviršinių nuotekų tvarkytojo paskyrimo“ UAB „Varėnos vandenys“ paskirti viešuoju geriamojo vandens tiekėju, nuotekų tvarkytoju ir paviršinių nuotekų tvarkytoju Varėnos rajono savivaldybės viešojo geriamojo vandens tiekimo ir nuotekų tvarkymo teritorijoje.

2.2. Bendrovė įgyvendina Lietuvos Respublikos specialiųjų žemės naudojimo sąlygų įstatymo (toliau Įstatymas), patvirtinto 2019-12-11 LR Vyriausybės nutarimo Nr. 1248 „Dėl Lietuvos Respublikos specialiųjų žemės naudojimo sąlygų įstatymo įgyvendinimo“ (2025-06-01 aktuali versija su 2025-05-15 pakeitimais Nr. XV-199), Vandens tiekimo ir nuotekų, paviršinių nuotekų tvarkymo infrastruktūros, požeminio vandens vandenviečių, meteorologinių stebėjimų aikštelių, meteorologinių radiolokatorių, vandens matavimo stočių apsaugos zonų planų rengimo (nerengiant teritorijų planavimo dokumento ar žemės valdos projekto) ir tvirtinimo tvarkos aprašo, patvirtinto Lietuvos Respublikos aplinkos ministro 2020 m. vasario 10 d. įsakymu Nr. D1-76 „Vandens tiekimo ir nuotekų, paviršinių nuotekų tvarkymo infrastruktūros, požeminio vandens vandenviečių, meteorologinių stebėjimų aikštelių, meteorologinių radiolokatorių, vandens matavimo stočių apsaugos zonų planų rengimo (nerengiant teritorijų planavimo dokumento ar žemės valdos projekto) ir tvirtinimo tvarkos aprašo patvirtinimo“ (toliau – Tvarkos aprašas) bei kitų susijusių dokumentų ir teisės aktų reikalavimus.

2.3. Parengtas Planas apima Varėnos savivaldybės teritorijoje esančias buitinių nuotekų siurblių, vandens bokšto ir vandens rezervuaro apsaugos zonų ribas. Jis parengtas vadovaujantis Įstatymo 141 str. 3

d., kuriame teigiama, kad jei iki Įstatymo įsigaliojimo dienos ūkinei ir (ar) kitokiai veiklai, dėl kurios turėjo būti nustatytos Įstatyme nurodytos teritorijos, statybą leidžiantys dokumentai išduoti, projektai, kuriems Įstatymų nustatytais atvejais tokie dokumentai neišduodami, suderinti ir ši veikla vykdoma, bet Įstatyme nurodytos teritorijos nenustatytos ir neįrašytos į NTK ir NTR, jas nustato Vyriausybė ar Vyriausybės įgaliota institucija tvirtinamuose planuose, žemėlapiuose ir (ar) schemose, nerengiant teritorijų planavimo dokumento ar žemės valdos projekto, kai Teritorijos nustatomos tenkinant viešąjį interesą.

2.4. Apsaugos zonos nustatomos Bendrovei priklausančiai vandens tiekimo ir nuotekų tvarkymo infrastruktūrai (buitinių nuotekų siurblinės, vandens bokštai, vandens rezervuaras) registruotai NTR, remiantis Bendrovės pateiktą registruotą NTK kadastrinių matavimų bylų duomenimis ir NTR išrašais.

2.5. Vandens rezervuarų, vandens bokštų ir nuotekų siurblinių infrastruktūros apsaugos zonų dydžiai nustatyti remiantis Bendrovės pateiktą aktualių kadastrinių matavimų bylų duomenimis, vadovaujantis Įstatymo 42 straipsniu, įvertinus 2025-05-15 pakeitimus Nr. [XV-199](#) įsigaliojusius nuo 2025-06-01:

2.5.1. Vandens rezervuarų, skaidrintuvų apsaugos zona – 30 metrų pločio žemės juosta aplink šių įrenginių išorines ribas;

2.5.2. Vandens tiekimo bokštų, vandens ir nuotekų siurblinių, nuotekų rezervuarų apsaugos zona – 5 metrų pločio žemės juosta aplink šių statinių ar įrenginių išorines ribas.

2.6. Apsaugos zonos nustatomos Planu, tenkinant viešąjį interesą (nerengiant teritorijų planavimo dokumento ar žemės valdos projekto), atitinkamai vadovaujantis Įstatymo 7 str. 3 d. plane pažymėtoms apsaugos zonų teritorijoms žemės savininko, valstybinės ar savivaldybės žemės patikėtinio sutikimas neprivalomas.

2.7. Plano, parengto pagal Įstatymo 141 str. 3 d. bei 7 str. 3 d., sudėtį, turinį, jų rengimo, tvirtinimo ir viešinimo tvarką nustato 2020-02-10 Lietuvos Respublikos aplinkos ministerijos tvarkos aprašas Nr. D1-76 „Dėl Vandens tiekimo ir nuotekų, paviršinių nuotekų tvarkymo infrastruktūros, požeminio vandens vandenviečių, meteorologinių stebėjimo aikštelių, meteorologinių radiolokatorių, vandens matavimo stočių apsaugos zonų planų rengimo (nerengiant teritorijų planavimo dokumento ar žemės valdos projekto) ir tvirtinimo“. Objektų ir jų apsaugos zonos Plane žymimos 0,1 m tikslumu vadovaujantis Tvarkos aprašo 6.2 papunkčiu. Pagrindui naudojami aktualūs duomenų bazės ORT10LT 2022, GRPK ir NTK (žemės sklypų ribų ir kadastrinių numerių) skaitmeniniai duomenys.

2.8. Planuojamoje teritorijoje galioja Varėnos rajono savivaldybės tarybos 2022-11-29 sprendimu Nr. T-IX-1042 patvirtintas „Varėnos rajono vandens tiekimo ir nuotekų tvarkymo infrastruktūros plėtros specialiojo plano keitimas“. Specialiojo plano grafiniėje dalyje Objektams apsaugos zonos nenustatytos.

2.9. Pagal Įstatymo 43 straipsnio 1 dalį vandens tiekimo ir nuotekų tvarkymo infrastruktūros apsaugos zonose draudžiama:

2.9.1. pilti druskas (išskyrus atvejus, kai druska barstomi keliai);

2.9.2. sandėliuoti tręšiamuosius produktus ir kitas tręšimui naudojamas medžiagas, chemines medžiagas, išskyrus šio straipsnio 2 dalies 8 punkte nurodytus atvejus;

2.9.3. statyti ir (ar) įrengti sąvartynus, didelių gabaritų atliekų surinkimo aikšteles;

2.9.4. pilti chemines medžiagas ir jų tirpalus, naftą ir jos produktus;

2.9.5. vykdyti grunto sprogdinimo darbus;

2.9.6. vandens telkiniuose nuleisti inkarus, plaukti su nuleistais inkarais ir kitais vandens telkinių dugną siekiančiais įrankiais. Šis reikalavimas negalioja vandens tiekimo ir nuotekų, paviršinių nuotekų tvarkymo vamzdinių, kurių skersmuo yra 400 mm ir didesnis, įgilintų ne mažiau kaip 10 metrų nuo vandens telkinio dugno, apsaugos zonose, įvertinant galimą vandens telkinio dugno išplovimą ir pasikeitimą;

2.9.7. vandens telkiniuose cheminėmis medžiagomis naikinti augaliją;

2.9.8. gadinti, užtvirti ar užversti kelius, skirtus privažiuoti prie vandens tiekimo ir nuotekų, paviršinių nuotekų tvarkymo infrastruktūros.

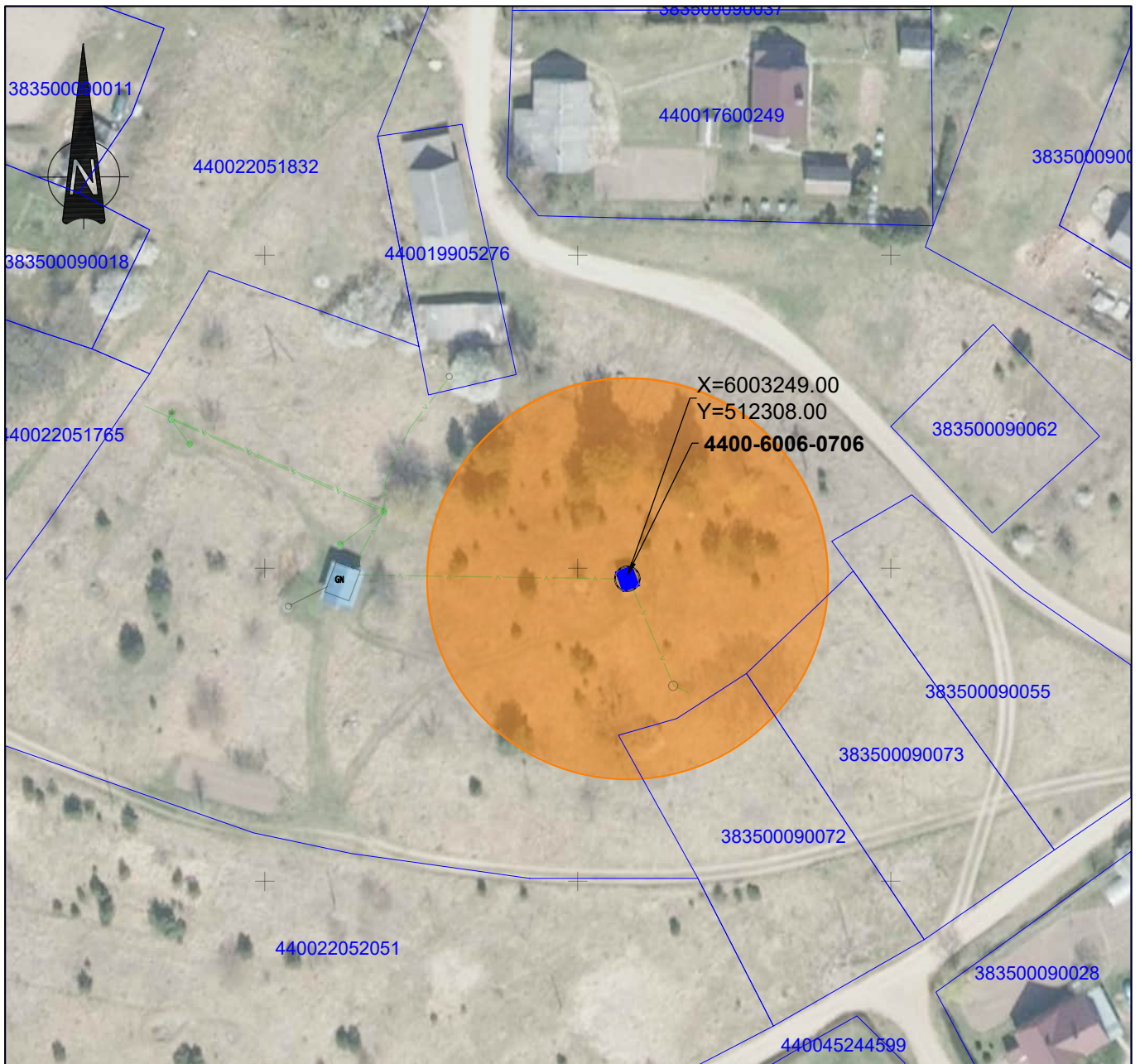
2.10. Pagal Įstatymo 43 straipsnio 2 dalį, vandens tiekimo ir nuotekų tvarkymo infrastruktūros apsaugos zonose, Statybos įstatyme, Teritorijų planavimo įstatyme ar aplinkos ministro nustatyta tvarka negavus šios infrastruktūros savininko ar valdytojo pritarimo (derinimo) projektui ar numatomai veiklai, draudžiama:

- 2.10.1. statyti, rekonstruoti, griauti statinius ir įrengti, išardyti įrenginius, išskyrus statinius ir įrenginius, kurių statyba (įrengimas) draudžiama pagal Įstatymo 43 straipsnio 1 dalį;
- 2.10.2. sodinti želdinius;
- 2.10.3. melioruoti, drėkinti ir sausinti žemę;
- 2.10.4. keisti žemės paviršiaus altitudes daugiau kaip 0,3 metro (kasti gruntą arba užpilti papildomą grunto sluoksnį) ar vykdyti požeminius darbus;
- 2.10.5. gilinti vandens telkinius, kasti bei siurbti jų dugną;
- 2.10.6. vykdyti tiesioginius žemės gelmių geologinius tyrimus ir kitus darbus, susijusius su gręžinių įrengimu ir grunto (išskyrus dirvą) bandinių ėmimu;
- 2.10.7. sandėliuoti bet kokias medžiagas, išskyrus medžiagas, skirtas vandens tiekimo ir nuotekų, paviršinių nuotekų tvarkymo infrastruktūros statybos ir remonto darbams, ir medžiagas, nurodytas Įstatymo 43 straipsnio 1 dalies 1 punkte;
- 2.10.8. uosto teritorijoje – sandėliuoti tręšiamuosius produktus ir kitas tręšimui naudojamas medžiagas, chemines medžiagas.

3. Baigiamosios nuostatos

3.1. Dėl bet kokių priežasčių po Plano patvirtinimo pasikeitus Nekilnojamojo turto registre ir Nekilnojamojo turto kadastrė įregistruotiems žemės sklypų ar į atskirus žemės sklypus nesuformuotos žemės duomenims, visais atvejais (įskaitant, bet neapsiribojant: pertvarkius teritorijas, žemės sklypų ribas, suformavus naujus žemės sklypus ar patikslinus žemės sklypų ribas) Plano sprendiniais nustatytos Vandens tiekimo ir nuotekų, paviršinių nuotekų tvarkymo infrastruktūros apsaugos zonos taikomos visoms į jas patenkančioms teritorijoms, žemės sklypams ir į atskirus žemės sklypus nesuformuotai žemei pagal patikslintus duomenis.

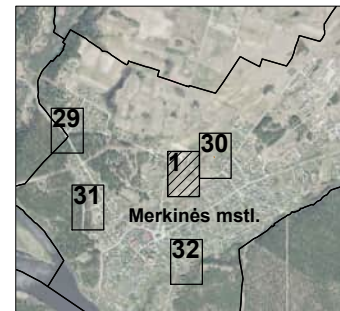
3.2. Pažymėtina, kad atliekant konkretaus Nekilnojamojo turto (žemės sklypo (-ų)) kadastrinius matavimus, jei jų metu nustatomos ar tikslinamos sklypo (-ų) ribos, Planu nustatytų vandens tiekimo ir nuotekų, paviršinių nuotekų tvarkymo infrastruktūros apsaugos zonų plotai, patenkantys į tokio sklypo ribas, turi būti perskaičiuoti (vadovaujantis Lietuvos Respublikos nekilnojamojo turto kadastro nuostatų, patvirtintų Lietuvos Respublikos Vyriausybės 2002 m. balandžio 15 d. nutarimu Nr. 534 „Dėl Lietuvos Respublikos nekilnojamojo turto kadastro nuostatų patvirtinimo“ (Lietuvos Respublikos Vyriausybės 2005 m. birželio 23 d. nutarimo Nr. 695 redakcija) 12 punktu, nekilnojamųjų daiktų kadastro duomenis nustato ar tikslina Lietuvos Respublikos nekilnojamojo turto kadastrė įstatyme nurodyti asmenys, t. y. matininkas turintis Nacionalinės žemės tarnybos prie Aplinkos ministerijos išduotą kvalifikacinį pažymėjimą).



SUTARTINIAI ŽENKLAI:

- Vandens rezervuaras
- 4400-6424-5678 Statinio (vandens rezervuaro) unikalus numeris
- Vandens rezervuaro apsaugos zona (30 m aplink įrenginių išorines ribas)
- Žemės sklypų ribos
- 440002885352 Žemės sklypo unikalus numeris
- Gyvenvietės teritorijos riba

LAPŲ SCHEMA:



PASTABOS:

1. Objektai, jų apsaugos zonos žymimos 0,1m tikslumu.
2. © Nacionalinė žemės tarnyba prie Žemės ūkio ministerijos ORT10LT2022 skaitmeninis rastrinis ortofotografinis žemėlapis. © Sklypų duomenys VĮ "Registų centras" 2025; © Vandentvarkos infrastruktūros duomenys UAB "Varėnos vandenys", 2025.

KVALIF. PATVIR. DOK. NR.	 SWECO UAB „Sweco Lietuva“			STATINIO PROJEKTO PAVADINIMAS UAB "VARĖNOS VANDENYS" EKSPLOATUOJAMŲ BUITINIŲ NUOTEKŲ SIURBLINIŲ, VANDENS BOKŠTŲ IR VANDENS REZERVUARO APSAUGOS ZONŲ PLANAS						
A1459 20785	SPV SPDV INŽ.	A. KAZLAITĖ M. KUPETAUSKIENĖ E. IGNAŠKO		STATINIO NUMERIS IR PAVADINIMAS. DOKUMENTO PAVADINIMAS VANDENS REZERVUARO APSAUGOS ZONOS PLANAS (MERKINĖS K.) M1:1000		LAIDA 0				
LT	STATYTOJAS UAB "VARĖNOS VANDENYS"			DOKUMENTO ŽYMUO 25125.01-00-AZP-B.01		<table border="1" style="width: 100%; border-collapse: collapse;"> <tr> <th style="width: 50%;">LAPAS</th> <th style="width: 50%;">LAPŲ</th> </tr> <tr> <td style="text-align: center;">1</td> <td style="text-align: center;">1</td> </tr> </table>	LAPAS	LAPŲ	1	1
LAPAS	LAPŲ									
1	1									



SUTARTINIAI ŽENKLAI:

- Buitinių nuotekų siurblinė
- 4400-6424-5678 Statinio (siurblinės) unikalus numeris
- Nuotekų siurblių apsaugos zonos (5 m nuo išorinės įrenginio/statinio ribos)
- Žemės sklypų ribos
- 440002885352 Žemės sklypo unikalus numeris
- Gyvenvietės teritorijos riba

LAPŲ SCHEMA:







PASTABOS:

1. Objektai, jų apsaugos zonos žymimos 0,1m tikslumu.
2. © Nacionalinė žemės tarnyba prie Žemės ūkio ministerijos ORT10LT2022 skaitmeninis rastrinis ortofotografinis žemėlapis. © Sklypų duomenys VĮ "Registų centras" 2025; © Vandentvarkos infrastruktūros duomenys UAB "Varėnos vandenys", 2025.

KVALIF. PATVIR. DOK. NR.	 UAB „Sweco Lietuva“			STATINIO PROJEKTO PAVADINIMAS UAB "VARĖNOS VANDENYS" EKSPLOATUOJAMŲ BUITINIŲ NUOTEKŲ SIURBLINIŲ, VANDENS BOKŠTŲ IR VANDENS REZERVUARO APSAUGOS ZONŲ PLANAS		
A1459	SPV	A. KAZLAITĖ		STATINIO NUMERIS IR PAVADINIMAS. DOKUMENTO PAVADINIMAS NUOTEKŲ SIURBLINĖS APSAUGOS ZONOS PLANAS (SPENGLOS K., MIŠKO G. 41) M1:500	LAIDA	
20785	SPDV	M. KUPETAUSKIENĖ			0	
	INŽ.	E. IGNAŠKO				
LT	STATYTOJAS UAB "VARĖNOS VANDENYS" UŽSAKOVAS			DOKUMENTO ŽYMUO 25125.01-00-AZP-B.02	LAPAS 1	LAPŲ 35



SUTARTINIAI ŽENKLAI:

-  Buitinių nuotekų siurblinė (pastato riba)
- 4400-6424-5678** Statinio (siurblinės) unikalus numeris
-  Nuotekų siurblių apsaugos zonos (5 m nuo išorinės įrenginio/statinio ribos)
-  Žemės sklypų ribos
- 440002885352** Žemės sklypo unikalus numeris
-  Gyvenvietės teritorijos riba

LAPŲ SCHEMA:



PASTABOS:

1. Objektai, jų apsaugos zonos žymimos 0,1m tikslumu.
2. © Nacionalinė žemės tarnyba prie Žemės ūkio ministerijos ORT10LT2022 skaitmeninis rastrinis ortofotografinis žemėlapis. © Sklypų duomenys VĮ "Registų centras" 2025; © Vandentvarkos infrastruktūros duomenys UAB "Varėnos vandenys", 2025.

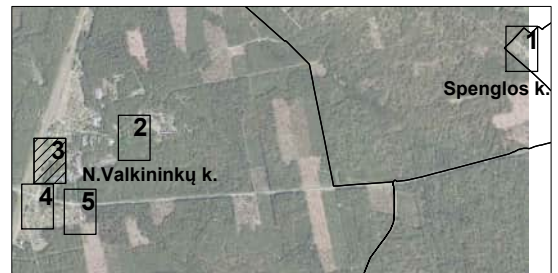
KVALIF. PATVIR. DOK. NR.	SWECO UAB „Sweco Lietuva“			STATINIO PROJEKTO PAVADINIMAS UAB "VARĖNOS VANDENYS" EKSPLOATUOJAMŲ BUITINIŲ NUOTEKŲ SIURBLINIŲ, VANDENS BOKŠTŲ IR VANDENS REZERVUARO APSAUGOS ZONŲ PLANAS	
	A1459	SPV	A. KAZLAITĖ	STATINIO NUMERIS IR PAVADINIMAS. DOKUMENTO PAVADINIMAS NUOTEKŲ SIURBLINĖS APSAUGOS ZONOS PLANAS (N. VALKININKŲ K., PUŠELĖS G. 13) M1:500	LAIDA 0
20785	SPDV	M. KUPETAUSKIENĖ	INŽ.	E. IGNAŠKO	
LT	STATYTOJAS UAB "VARĖNOS VANDENYS"	DOKUMENTO ŽYMUO 25125.01-00-AZP-B.02		LAPAS 2	LAPŲ 35



SUTARTINIAI ŽENKLAI:

- Buitinių nuotekų siurblinė
- 4400-6424-5678 Statinio (siurblinės) unikalus numeris
- Nuotekų siurblių apsaugos zonos (5 m nuo išorinės įrenginio/statinio ribos)
- Žemės sklypų ribos
- 440002885352 Žemės sklypo unikalus numeris
- Gyvenvietės teritorijos riba

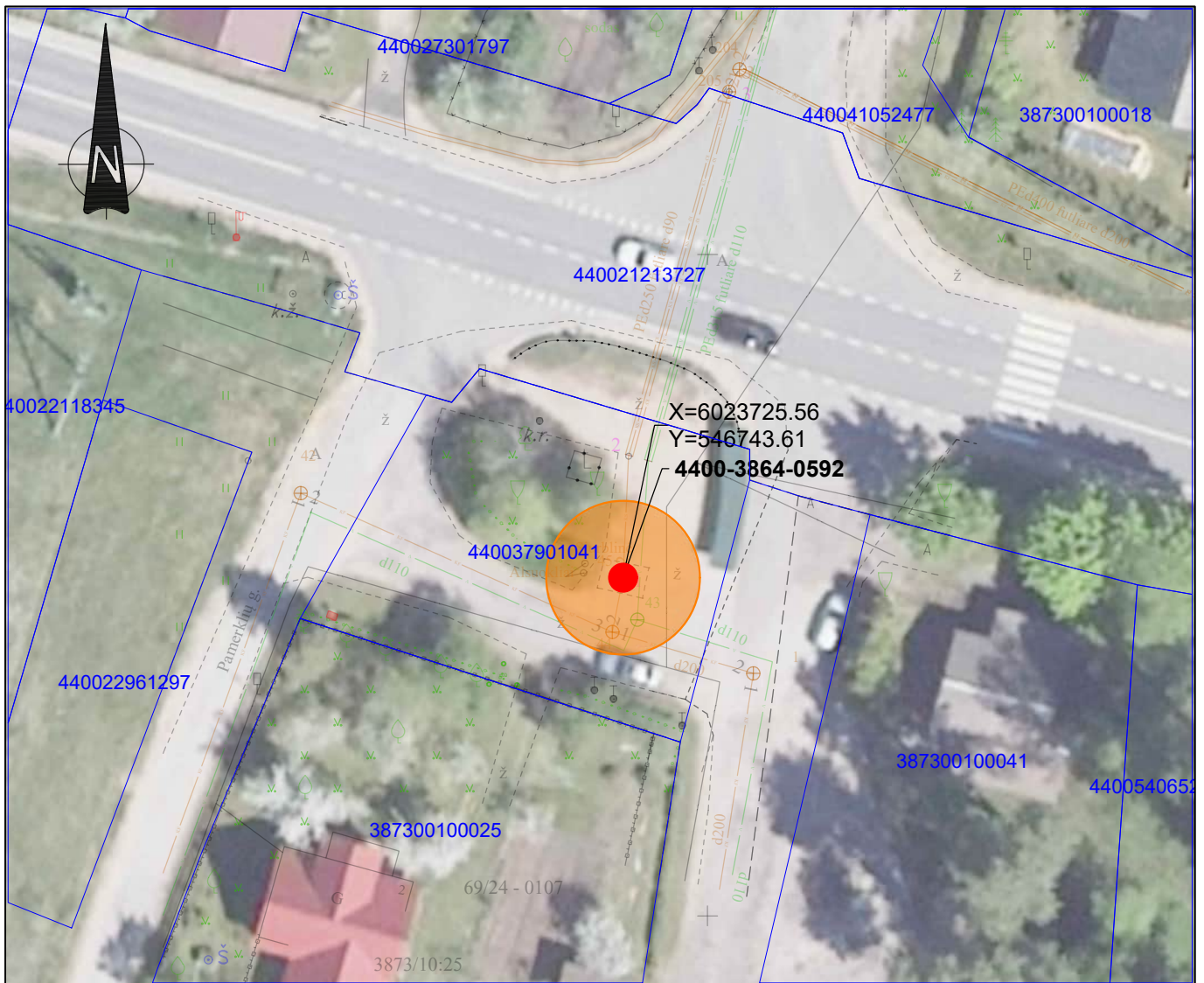
LAPŲ SCHEMA:



PASTABOS:

1. Objektai, jų apsaugos zonos žymimos 0,1m tikslumu.
2. © Nacionalinė žemės tarnyba prie Žemės ūkio ministerijos ORT10LT2022 skaitmeninis rastrinis ortofotografinis žemėlapis. © Sklypų duomenys VĮ "Registru centras" 2025; © Vandentvarkos infrastruktūros duomenys UAB "Varėnos vandenys", 2025.

KVALIF. PATVIR. DOK. NR.	 SWECO UAB „Sweco Lietuva“			STATINIO PROJEKTO PAVADINIMAS UAB "VARĖNOS VANDENYS" EKSPLOATUOJAMŲ BUITINIŲ NUOTEKŲ SIURBLINIŲ, VANDENS BOKŠTŲ IR VANDENS REZERVUARO APSAUGOS ZONŲ PLANAS		
A1459	SPV	A. KAZLAITĖ		STATINIO NUMERIS IR PAVADINIMAS. DOKUMENTO PAVADINIMAS NUOTEKŲ SIURBLINĖS APSAUGOS ZONOS PLANAS (N. VALKININKŲ K., DZŪKŲ G.) M1:500		LAIDA 0
20785	SPDV	M. KUPETAUSKIENĖ				
	INŽ.	E. IGNAŠKO				
LT	STATYTOJAS UAB "VARĖNOS VANDENYS" UŽSAKOVAS			DOKUMENTO ŽYMUO 25125.01-00-AZP-B.02	LAPAS 3	LAPŲ 35



SUTARTINIAI ŽENKLAI:

- Buitinių nuotekų siurblinė
- 4400-6424-5678 Statinio (siurblinės) unikalus numeris
- Nuotekų siurblių apsaugos zonos (5 m nuo išorinės įrenginio/statinio ribos)
- Žemės sklypų ribos
- 440002885352 Žemės sklypo unikalus numeris
- Gyvenvietės teritorijos riba

LAPŲ SCHEMA:



PASTABOS:

1. Objektai, jų apsaugos zonos žymimos 0,1m tikslumu.
2. © Nacionalinė žemės tarnyba prie Žemės ūkio ministerijos ORT10LT2022 skaitmeninis rastrinis ortofotografinis žemėlapis. © Sklypų duomenys VĮ "Registų centras" 2025; © Vandentvarkos infrastruktūros duomenys UAB "Varėnos vandenys", 2025.

KVALIF. PATVIR. DOK. NR.	 SWECO UAB „Sweco Lietuva“			STATINIO PROJEKTO PAVADINIMAS		
A1459	SPV	A. KAZLAITĖ	UAB "VARĖNOS VANDENYS" EKSPLOATUOJAMŲ BUITINIŲ NUOTEKŲ SIURBLINIŲ, VANDENS BOKŠTŲ IR VANDENS REZERVUARO APSAUGOS ZONŲ PLANAS			
20785	SPDV	M. KUPETAUSKIENĖ	STATINIO NUMERIS IR PAVADINIMAS. DOKUMENTO PAVADINIMAS		LAIDA	
	INŽ.	E. IGNAŠKO	NUOTEKŲ SIURBLINĖS APSAUGOS ZONOS PLANAS (N. VALKININKŲ K., PAMERKIŲ G.) M1:500		0	
LT	STATYTOJAS UAB "VARĖNOS VANDENYS"		DOKUMENTO ŽYMUO		LAPAS	
	UŽSAKOVAS		25125.01-00-AZP-B.02		LAPŲ	
			4	35		



SUTARTINIAI ŽENKLAI:

- Buitinių nuotekų siurblinė
- 4400-6424-5678 Statinio (siurblinės) unikalus numeris
- Nuotekų siurblių apsaugos zonos (5 m nuo išorinės įrenginio/statinio ribos)
- Žemės sklypų ribos
- 440002885352 Žemės sklypo unikalus numeris
- Gyvenvietės teritorijos riba

LAPŲ SCHEMA:



PASTABOS:

1. Objektai, jų apsaugos zonos žymimos 0,1m tikslumu.
2. © Nacionalinė žemės tarnyba prie Žemės ūkio ministerijos ORT10LT2022 skaitmeninis rastrinis ortofotografinis žemėlapis. © Sklypų duomenys VĮ "Registų centras" 2025; © Vandentvarkos infrastruktūros duomenys UAB "Varėnos vandenys", 2025.

KVALIF. PATVIR. DOK. NR.	 SWECO UAB „Sweco Lietuva“			STATINIO PROJEKTO PAVADINIMAS		
A1459	SPV	A. KAZLAITĖ	UAB "VARĖNOS VANDENYS" EKSPLOATUOJAMŲ BUITINIŲ NUOTEKŲ SIURBLINIŲ, VANDENS BOKŠTŲ IR VANDENS REZERVUARO APSAUGOS ZONŲ PLANAS			
20785	SPDV	M. KUPETAUSKIENĖ	STATINIO NUMERIS IR PAVADINIMAS. DOKUMENTO PAVADINIMAS NUOTEKŲ SIURBLINĖS APSAUGOS ZONOS PLANAS (N. VALKININKŲ K., MIŠKO G.) M1:500		LAIDA	
	INŽ.	E. IGNAŠKO			0	
LT	STATYTOJAS UAB "VARĖNOS VANDENYS"		DOKUMENTO ŽYMUO 25125.01-00-AZP-B.02		LAPAS	
					LAPŲ	
					5	
					35	



SUTARTINIAI ŽENKLAI:

- Buitinių nuotekų siurblinė
- 4400-6424-5678 Statinio (siurblinės) unikalus numeris
- Nuotekų siurblinių apsaugos zonos (5 m nuo išorinės įrenginio/statinio ribos)
- Žemės sklypų ribos
- 440002885352 Žemės sklypo unikalus numeris
- Gyvenvietės teritorijos riba

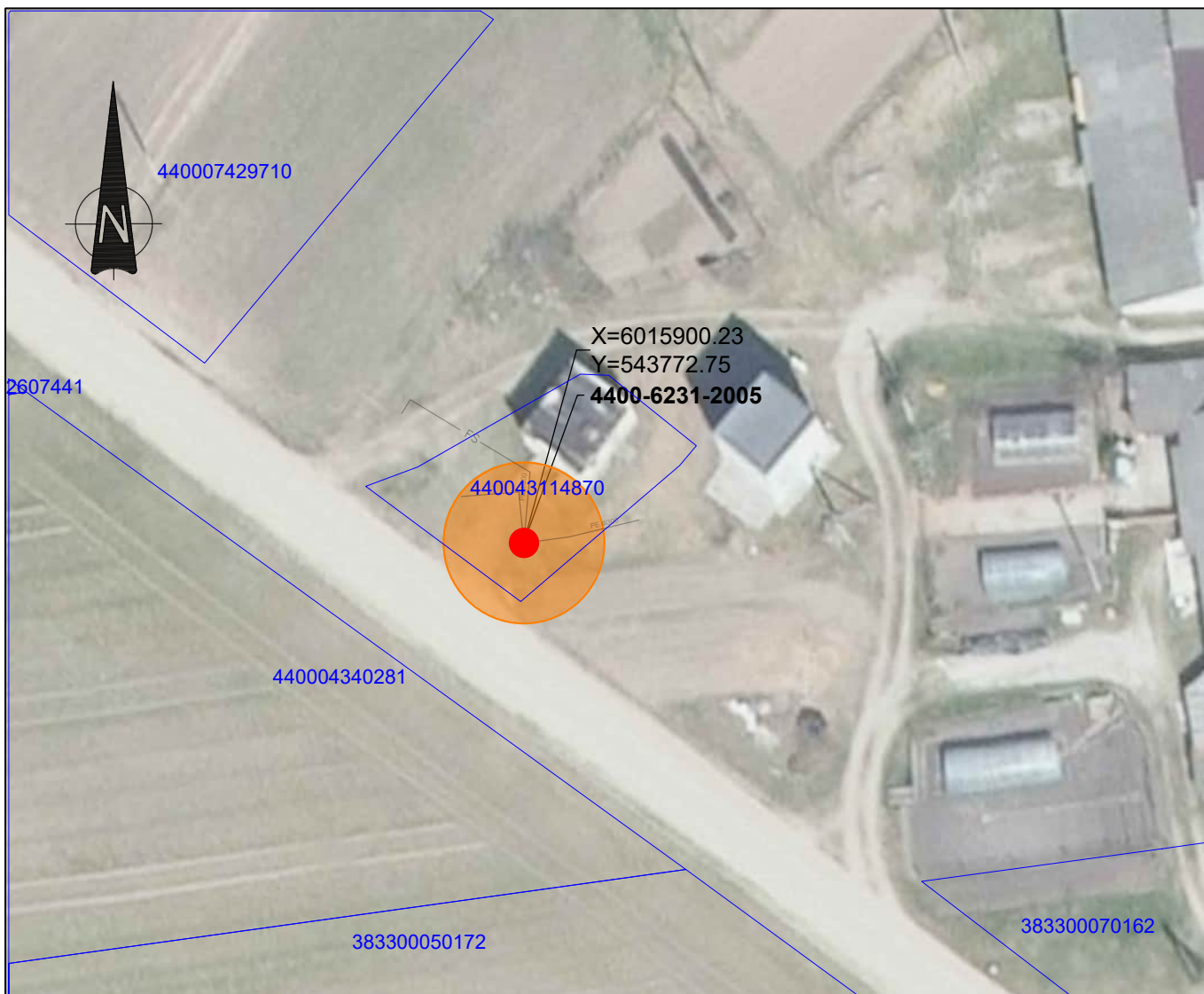
LAPŲ SCHEMA:



PASTABOS:

1. Objektai, jų apsaugos zonos žymimos 0,1m tikslumu.
2. © Nacionalinė žemės tarnyba prie Žemės ūkio ministerijos ORT10LT2022 skaitmeninis rastrinis ortofotografinis žemėlapis. © Sklypų duomenys VĮ "Registų centras" 2025; © Vandentvarkos infrastruktūros duomenys UAB "Varėnos vandenys", 2025.

KVALIF. PATVIR. DOK. NR.	 SWECO UAB „Sweco Lietuva“			STATINIO PROJEKTO PAVADINIMAS		
				UAB "VARĖNOS VANDENYS" EKSPLOATUOJAMŲ BUITINIŲ NUOTEKŲ SIURBLINIŲ, VANDENS BOKŠTŲ IR VANDENS REZERVUARO APSAUGOS ZONŲ PLANAS		
A1459	SPV	A. KAZLAITĖ		STATINIO NUMERIS IR PAVADINIMAS. DOKUMENTO PAVADINIMAS		
20785	SPDV	M. KUPETAUSKIENĖ		NUOTEKŲ SIURBLINĖS APSAUGOS ZONOS PLANAS (GEIDUKONIŲ K., PIEVŲ G. 9) M1:500	LAIDA	
	INŽ.	E. IGNAŠKO			0	
LT	STATYTOJAS UAB "VARĖNOS VANDENYS"			DOKUMENTO ŽYMUO		
	UŽSAKOVAS			25125.01-00-AZP-B.02	LAPAS LAPŲ	
				6	35	



SUTARTINIAI ŽENKLAI:

- Buitinių nuotekų siurblinė
- 4400-6424-5678 Statinio (siurblinės) unikalus numeris
- Nuotekų siurblinių apsaugos zonos (5 m nuo išorinės įrenginio/statinio ribos)
- Žemės sklypų ribos
- 440002885352 Žemės sklypo unikalus numeris
- Gyvenvietės teritorijos riba

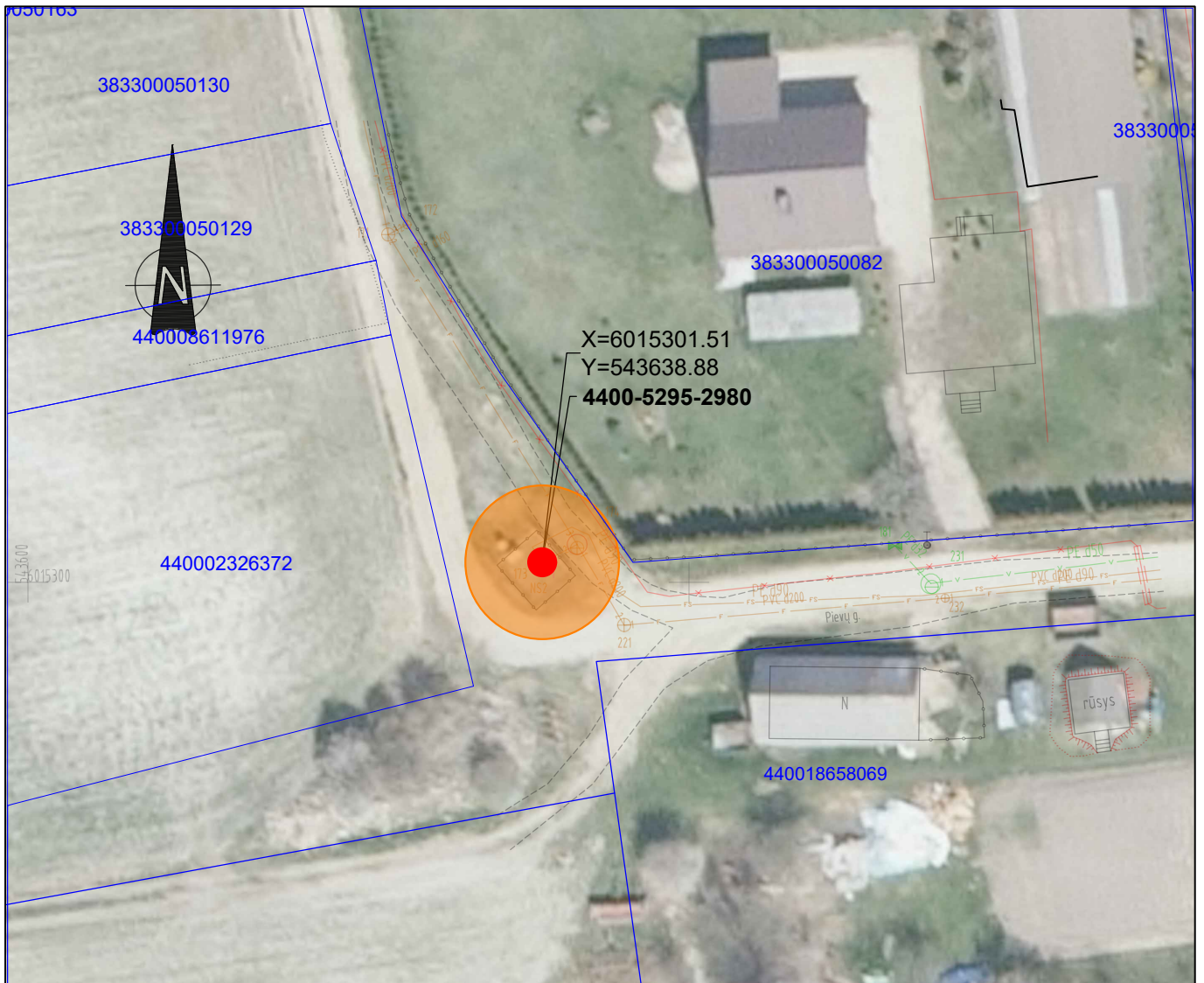
LAPŲ SCHEMA:



PASTABOS:

1. Objektai, jų apsaugos zonos žymimos 0,1m tikslumu.
2. © Nacionalinė žemės tarnyba prie Žemės ūkio ministerijos ORT10LT2022 skaitmeninis rasrinis ortofotografinis žemėlapis. © Sklypų duomenys VĮ "Registų centras" 2025; © Vandentvarkos infrastruktūros duomenys UAB "Varėnos vandenys", 2025.

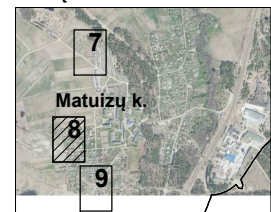
KVALIF. PATVIR. DOK. NR.	 SWECO UAB „Sweco Lietuva“			STATINIO PROJEKTO PAVADINIMAS		
A1459	SPV	A. KAZLAITĖ		UAB "VARĖNOS VANDENYS" EKSPLOATUOJAMŲ BUITINIŲ NUOTEKŲ SIURBLINIŲ, VANDENS BOKŠTŲ IR VANDENS REZERVUARO APSAUGOS ZONŲ PLANAS		
20785	SPDV	M. KUPETAUSKIENĖ		STATINIO NUMERIS IR PAVADINIMAS. DOKUMENTO PAVADINIMAS		
	INŽ.	E. IGNAŠKO		NUOTEKŲ SIURBLINĖS APSAUGOS ZONOS PLANAS (MATUIZŲ K., KALNO G. 20) M1:500		
LT	STATYTOJAS UAB "VARĖNOS VANDENYS"			DOKUMENTO ŽYMUO	LAPAS	
	UŽSAKOVAS			25125.01-00-AZP-B.02	LAPŲ	
					7	
					35	
					0	



SUTARTINIAI ŽENKLAI:

- Buitinių nuotekų siurblynė
- 4400-6424-5678 Statinio (siurblynės) unikalus numeris
- Nuotekų siurblių apsaugos zonos (5 m nuo išorinės įrenginio/statinio ribos)
- Žemės sklypų ribos
- 440002885352 Žemės sklypo unikalus numeris
- Gyvenvietės teritorijos riba

LAPŲ SCHEMA:



PASTABOS:

1. Objektai, jų apsaugos zonos žymimos 0,1m tikslumu.
2. © Nacionalinė žemės tarnyba prie Žemės ūkio ministerijos ORT10LT2022 skaitmeninis rasrinis ortofotografinis žemėlapis. © Sklypų duomenys VĮ "Registų centras" 2025; © Vandentvarkos infrastruktūros duomenys UAB "Varėnos vandenys", 2025.

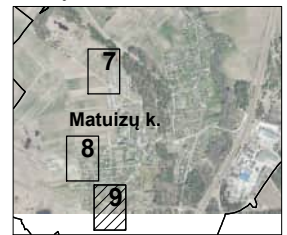
KVALIF. PATVIR. DOK. NR.	 SWECO UAB „Sweco Lietuva“			STATINIO PROJEKTO PAVADINIMAS		
				UAB "VARĖNOS VANDENYS" EKSPLOATUOJAMŲ BUITINIŲ NUOTEKŲ SIURBLINIŲ, VANDENS BOKŠTŲ IR VANDENS REZERVUARO APSAUGOS ZONŲ PLANAS		
A1459	SPV	A. KAZLAITĖ		STATINIO NUMERIS IR PAVADINIMAS. DOKUMENTO PAVADINIMAS		LAIDA
20785	SPDV	M. KUPETAUSKIENĖ		NUOTEKŲ SIURBLINĖS APSAUGOS ZONOS PLANAS (MATUIZŲ K., PIEVŲ G.) M1:500		0
	INŽ.	E. IGNAŠKO		DOKUMENTO ŽYMUO		
LT	STATYTOJAS			25125.01-00-AZP-B.02		LAPAS
	UŽSAKOVAS					LAPŲ
	UAB "VARĖNOS VANDENYS"			8	35	



SUTARTINIAI ŽENKLAI:

- Buitinių nuotekų siurblinė
- 4400-6424-5678 Statinio (siurblinės) unikalus numeris
- Nuotekų siurblinių apsaugos zonos (5 m nuo išorinės įrenginio/statinio ribos)
- Žemės sklypų ribos
- 440002885352 Žemės sklypo unikalus numeris
- Gyvenvietės teritorijos riba

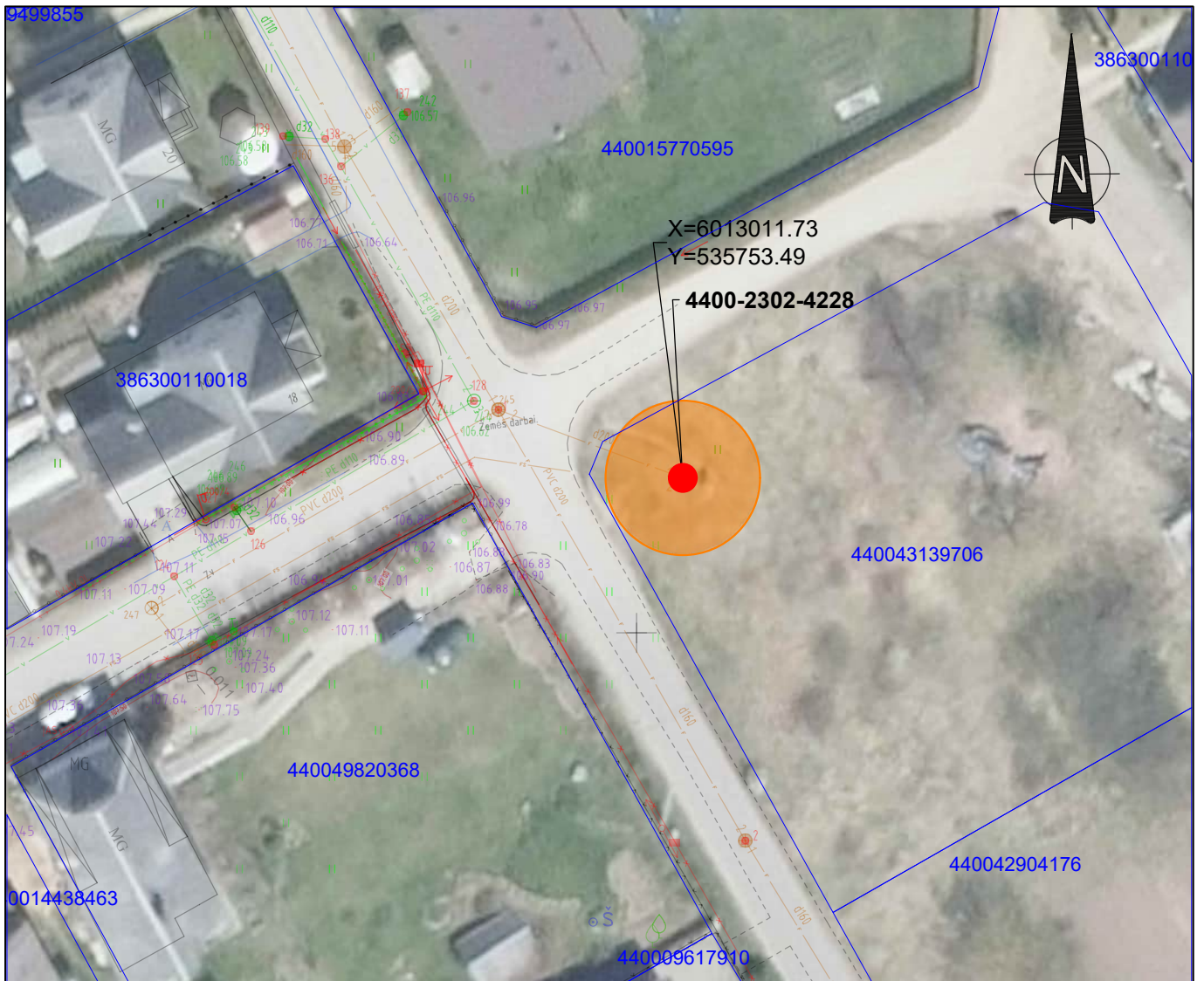
LAPŲ SCHEMA:



PASTABOS:

1. Objektai, jų apsaugos zonos žymimos 0,1m tikslumu.
2. © Nacionalinė žemės tarnyba prie Žemės ūkio ministerijos ORT10LT2022 skaitmeninis rastrinis ortofotografinis žemėlapis. © Sklypų duomenys VĮ "Registų centras" 2025; © Vandentvarkos infrastruktūros duomenys UAB "Varėnos vandenys", 2025.

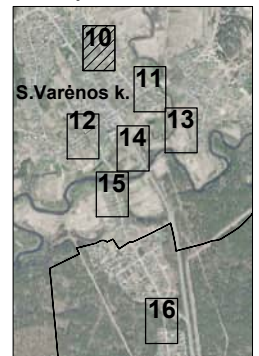
KVALIF. PATVIR. DOK. NR.	 SWECO UAB „Sweco Lietuva“			STATINIO PROJEKTO PAVADINIMAS		
				UAB "VARĖNOS VANDENYS" EKSPLOATUOJAMŲ BUITINIŲ NUOTEKŲ SIURBLINIŲ, VANDENS BOKŠTŲ IR VANDENS REZERVUARO APSAUGOS ZONŲ PLANAS		
A1459	SPV	A. KAZLAITĖ		STATINIO NUMERIS IR PAVADINIMAS. DOKUMENTO PAVADINIMAS		LAIDA
20785	SPDV	M. KUPETAUSKIENĖ		NUOTEKŲ SIURBLINĖS APSAUGOS ZONOS PLANAS (MATUIZŲ K., DZŪKŲ G.) M1:500		0
	INŽ.	E. IGNAŠKO		DOKUMENTO ŽYMUO		LAPAS
LT	STATYTOJAS		UAB "VARĖNOS VANDENYS"		25125.01-00-AZP-B.02	
	UŽSAKOVAS			9	LAPŲ 35	



SUTARTINIAI ŽENKLAI:

- Buitinių nuotekų siurblinė
- 4400-6424-5678 Statinio (siurblinės) unikalus numeris
- Nuotekų siurblinių apsaugos zonos (5 m nuo išorinės įrenginio/statinio ribos)
- Žemės sklypų ribos
- 440002885352 Žemės sklypo unikalus numeris
- Gyvenvietės teritorijos riba

LAPŲ SCHEMA:



PASTABOS:

1. Objektai, jų apsaugos zonos žymimos 0,1m tikslumu.
2. © Nacionalinė žemės tarnyba prie Žemės ūkio ministerijos ORT10LT2022 skaitmeninis rastrinis ortofotografinis žemėlapis. © Sklypų duomenys VĮ "Registų centras" 2025; © Vandentvarkos infrastruktūros duomenys UAB "Varėnos vandenys", 2025.

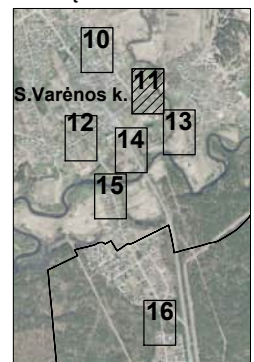
KVALIF. PATVIR. DOK. NR.	 SWECO UAB „Sweco Lietuva“			STATINIO PROJEKTO PAVADINIMAS		
A1459	SPV	A. KAZLAITĖ	UAB "VARĖNOS VANDENYS" EKSPLOATUOJAMŲ BUITINIŲ NUOTEKŲ SIURBLINIŲ, VANDENS BOKŠTŲ IR VANDENS REZERVUARO APSAUGOS ZONŲ PLANAS			
20785	SPDV	M. KUPETAUSKIENĖ	STATINIO NUMERIS IR PAVADINIMAS. DOKUMENTO PAVADINIMAS			
	INŽ.	E. IGNAŠKO	NUOTEKŲ SIURBLINĖS APSAUGOS ZONOS PLANAS (S. VARĖNOS K., MOKYKLOS G.) M1:500			
LT	STATYTOJAS UAB "VARĖNOS VANDENYS"		DOKUMENTO ŽYMUO 25125.01-00-AZP-B.02		LAIDA 0	
	UŽSAKOVAS		LAPAS	LAPŲ	35	
			10			



SUTARTINIAI ŽENKLAI:

- Buitinių nuotekų siurblinė
- 4400-6424-5678 Statinio (siurblinės) unikalus numeris
- Nuotekų siurblinių apsaugos zonos (5 m nuo išorinės įrenginio/statinio ribos)
- Žemės sklypų ribos
- 440002885352 Žemės sklypo unikalus numeris
- Gyvenvietės teritorijos riba


LAPŲ SCHEMA:



PASTABOS:

1. Objektai, jų apsaugos zonos žymimos 0,1m tikslumu.
2. © Nacionalinė žemės tarnyba prie Žemės ūkio ministerijos ORT10LT2022 skaitmeninis rastrinis ortofotografinis žemėlapis. © Sklypų duomenys VĮ "Registru centras" 2025; © Vandentvarkos infrastruktūros duomenys UAB "Varėnos vandenys", 2025.

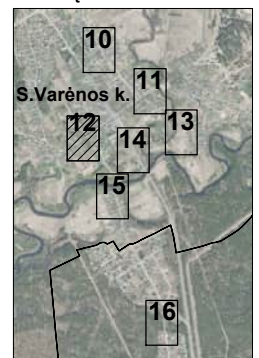
KVALIF. PATVIR. DOK. NR.	 SWECO UAB „Sweco Lietuva“			STATINIO PROJEKTO PAVADINIMAS		
A1459	SPV	A. KAZLAITĖ		UAB "VARĖNOS VANDENYS" EKSPLOATUOJAMŲ BUITINIŲ NUOTEKŲ SIURBLINIŲ, VANDENS BOKŠTŲ IR VANDENS REZERVUARO APSAUGOS ZONŲ PLANAS		
20785	SPDV	M. KUPETAUSKIENĖ		STATINIO NUMERIS IR PAVADINIMAS. DOKUMENTO PAVADINIMAS		
	INŽ.	E. IGNAŠKO		NUOTEKŲ SIURBLINĖS APSAUGOS ZONOS PLANAS (S. VARĖNOS K., A. RYLŠKIO G.) M1:500		
LT	STATYTOJAS UAB "VARĖNOS VANDENYS"			DOKUMENTO ŽYMUO	LAPAS	
	UŽSAKOVAS			25125.01-00-AZP-B.02	LAPŲ	
				11	35	



SUTARTINIAI ŽENKLAI:

- Buitinių nuotekų siurblinė
- 4400-6424-5678 Statinio (siurblinės) unikalus numeris
- Nuotekų siurblių apsaugos zonos (5 m nuo išorinės įrenginio/statinio ribos)
- Žemės sklypų ribos
- 440002885352 Žemės sklypo unikalus numeris
- Gyvenvietės teritorijos riba

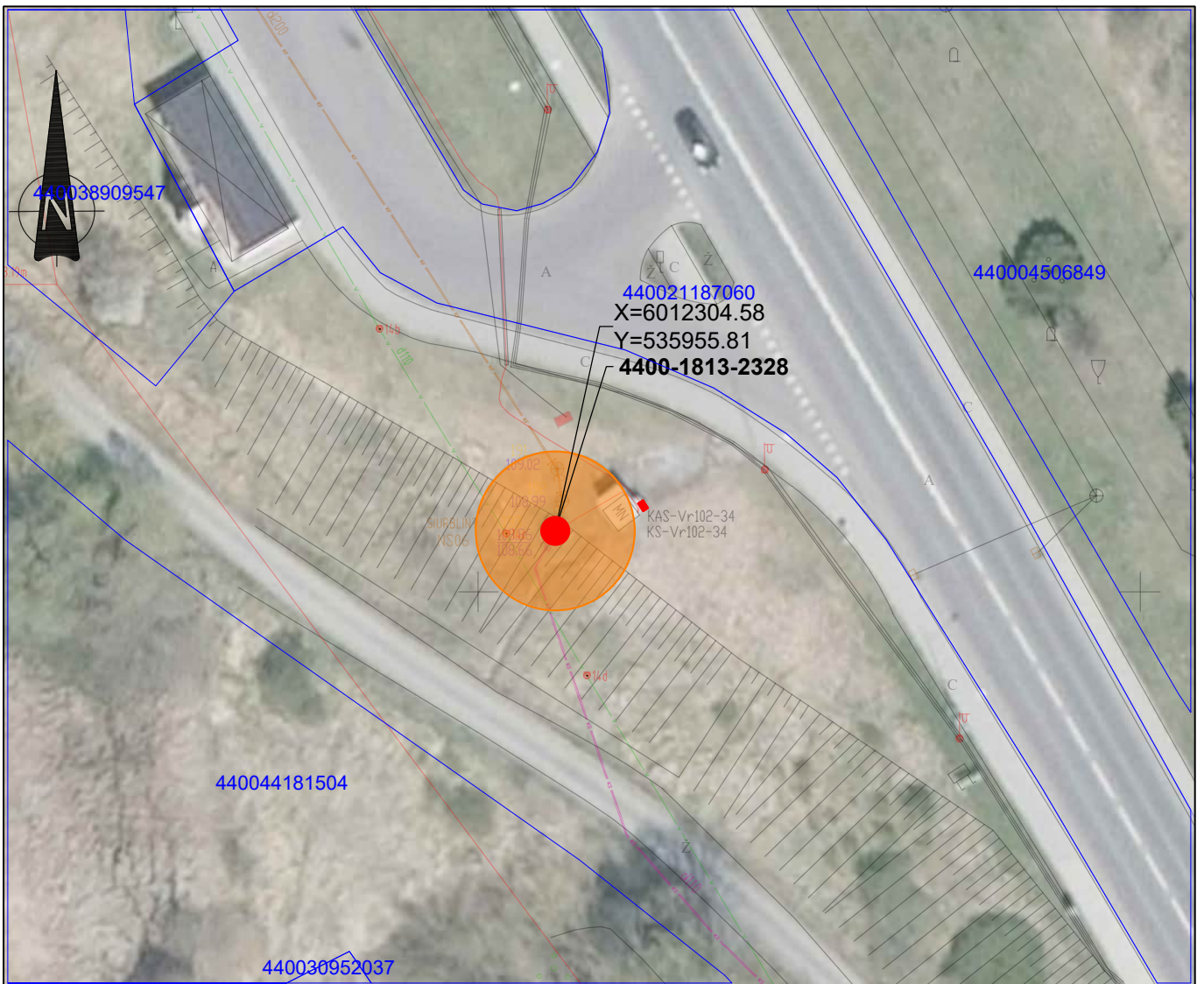
LAPŲ SCHEMA:



PASTABOS:

1. Objektai, jų apsaugos zonos žymimos 0,1m tikslumu.
2. © Nacionalinė žemės tarnyba prie Žemės ūkio ministerijos ORT10LT2022 skaitmeninis rastrinis ortofotografinis žemėlapis. © Sklypų duomenys VĮ "Registų centras" 2025; © Vandentvarkos infrastruktūros duomenys UAB "Varėnos vandenys", 2025.

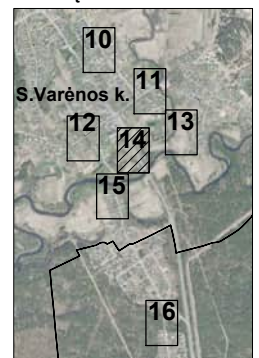
KVALIF. PATVIR. DOK. NR.	 SWECO UAB „Sweco Lietuva“			STATINIO PROJEKTO PAVADINIMAS		
A1459	SPV	A. KAZLAITĖ	UAB "VARĖNOS VANDENYS" EKSPLOATUOJAMŲ BUITINIŲ NUOTEKŲ SIURBLINIŲ, VANDENS BOKŠTŲ IR VANDENS REZERVUARO APSAUGOS ZONŲ PLANAS			
20785	SPDV	M. KUPETAUSKIENĖ	STATINIO NUMERIS IR PAVADINIMAS. DOKUMENTO PAVADINIMAS NUOTEKŲ SIURBLINĖS APSAUGOS ZONOS PLANAS (S. VARĖNOS K., ANTAKALNIO G.) M1:500			
	INŽ.	E. IGNAŠKO	LAIDA		0	
LT	STATYTOJAS UAB "VARĖNOS VANDENYS"		DOKUMENTO ŽYMUO		LAPAS	
	UŽSAKOVAS		25125.01-00-AZP-B.02		LAPŲ	
			12	35		



SUTARTINIAI ŽENKLAI:

- Buitinių nuotekų siurblinė
- 4400-6424-5678 Statinio (siurblinės) unikalus numeris
- Nuotekų siurblinių apsaugos zonos (5 m nuo išorinės įrenginio/statinio ribos)
- Žemės sklypų ribos
- 440002885352 Žemės sklypo unikalus numeris
- Gyvenvietės teritorijos riba

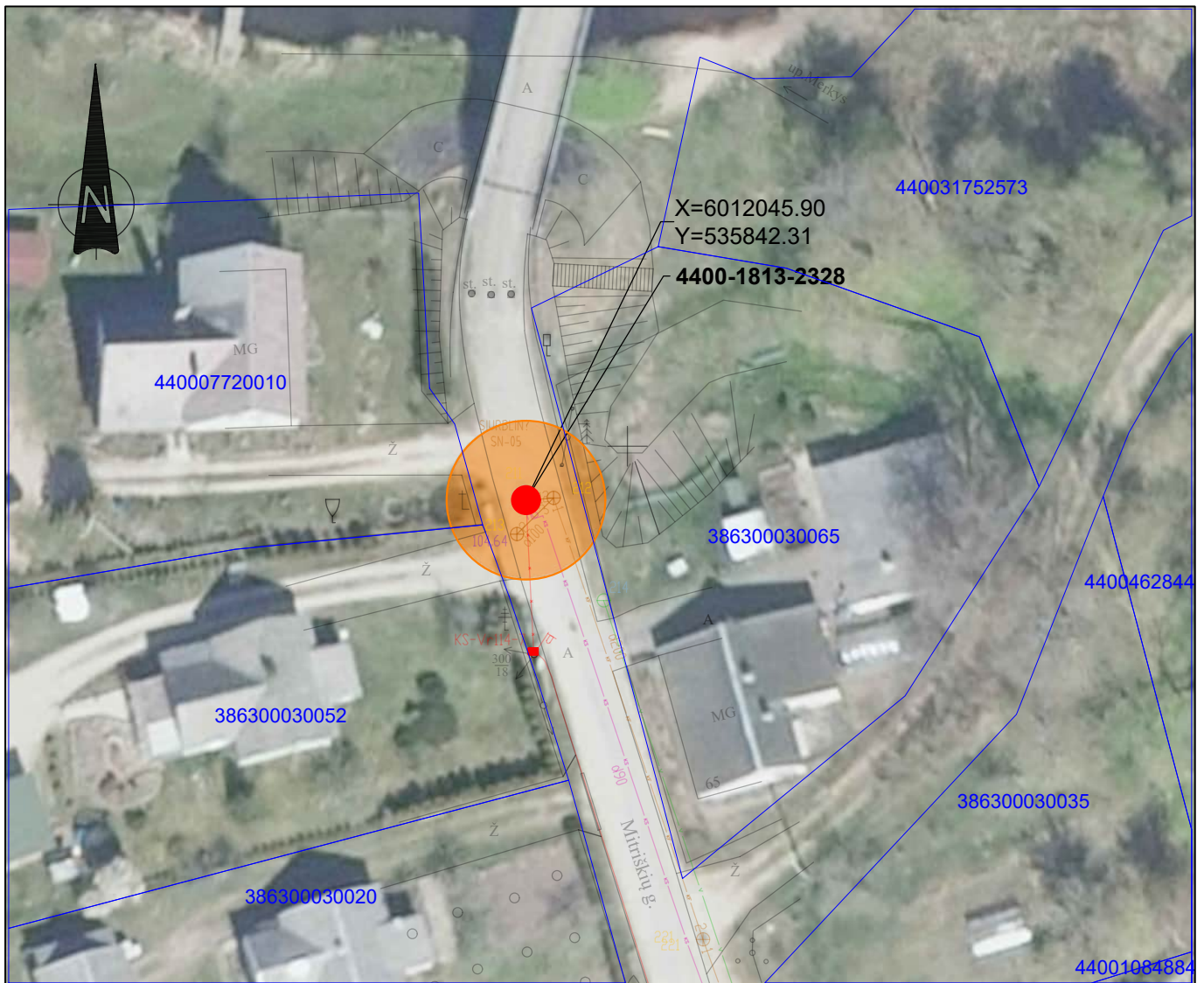
LAPŲ SCHEMA:



PASTABOS:

1. Objektai, jų apsaugos zonos žymimos 0,1m tikslumu.
2. © Nacionalinė žemės tarnyba prie Žemės ūkio ministerijos ORT10LT2022 skaitmeninis rastrinis ortofotografinis žemėlapis. © Sklypų duomenys VĮ "Registų centras" 2025; © Vandentvarkos infrastruktūros duomenys UAB "Varėnos vandenys", 2025.

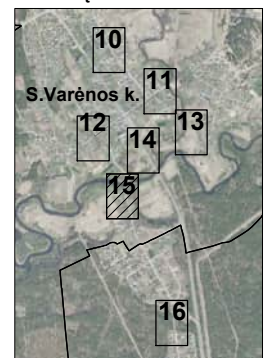
KVALIF. PATVIR. DOK. NR.	 SWECO UAB „Sweco Lietuva“			STATINIO PROJEKTO PAVADINIMAS UAB "VARĖNOS VANDENYS" EKSPLOATUOJAMŲ BUITINIŲ NUOTEKŲ SIURBLINIŲ, VANDENS BOKŠTŲ IR VANDENS REZERVUARO APSAUGOS ZONŲ PLANAS		
A1459 20785	SPV SPDV INŽ.	A. KAZLAITĖ M. KUPETAUSKIENĖ E. IGNAŠKO		STATINIO NUMERIS IR PAVADINIMAS. DOKUMENTO PAVADINIMAS NUOTEKŲ SIURBLINĖS APSAUGOS ZONOS PLANAS (S. VARĖNOS K., VYTAUTO G.) M1:500		LAIDA 0
LT	STATYTOJAS UAB "VARĖNOS VANDENYS" UŽSAKOVAS			DOKUMENTO ŽYMUO 25125.01-00-AZP-B.02	LAPAS 14	LAPŲ 35



SUTARTINIAI ŽENKLAI:

- Buitinių nuotekų siurblinė
- 4400-6424-5678 Statinio (siurblinės) unikalus numeris
- Nuotekų siurblinių apsaugos zonos (5 m nuo išorinės įrenginio/statinio ribos)
- Žemės sklypų ribos
- 440002885352 Žemės sklypo unikalus numeris
- Gyvenvietės teritorijos riba

LAPŲ SCHEMA:



PASTABOS:

1. Objektai, jų apsaugos zonos žymimos 0,1m tikslumu.
2. © Nacionalinė žemės tarnyba prie Žemės ūkio ministerijos ORT10LT2022 skaitmeninis rastrinis ortofotografinis žemėlapis. © Sklypų duomenys VĮ "Registų centras" 2025; © Vandentvarkos infrastruktūros duomenys UAB "Varėnos vandenys", 2025.

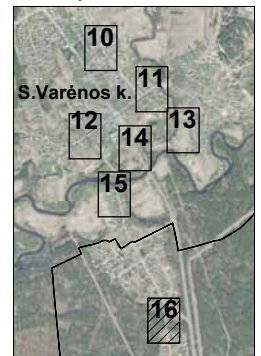
KVALIF. PATVIR. DOK. NR.	 SWECO UAB „Sweco Lietuva“			STATINIO PROJEKTO PAVADINIMAS		
A1459	SPV	A. KAZLAITĖ	UAB "VARĖNOS VANDENYS" EKSPLOATUOJAMŲ BUITINIŲ NUOTEKŲ SIURBLINIŲ, VANDENS BOKŠTŲ IR VANDENS REZERVUARO APSAUGOS ZONŲ PLANAS			
20785	SPDV	M. KUPETAUSKIENĖ	STATINIO NUMERIS IR PAVADINIMAS. DOKUMENTO PAVADINIMAS			
	INŽ.	E. IGNAŠKO	NUOTEKŲ SIURBLINĖS APSAUGOS ZONOS PLANAS (S. VARĖNOS K., MITRIŠKIŲ G.) M1:500		LAIDA	
LT	STATYTOJAS UAB "VARĖNOS VANDENYS"		DOKUMENTO ŽYMUO		LAPAS	
	UŽSAKOVAS		25125.01-00-AZP-B.02	LAPŲ	LAPŲ	
				15	35	



SUTARTINIAI ŽENKLAI:

- Buitinių nuotekų siurblinė
- 4400-6424-5678 Statinio (siurblinės) unikalus numeris
- Nuotekų siurblinių apsaugos zonos (5 m nuo išorinės įrenginio/statinio ribos)
- Žemės sklypų ribos
- 440002885352 Žemės sklypo unikalus numeris
- Gyvenvietės teritorijos riba

LAPŲ SCHEMA:



PASTABOS:

1. Objektai, jų apsaugos zonos žymimos 0,1m tikslumu.
2. © Nacionalinė žemės tarnyba prie Žemės ūkio ministerijos ORT10LT2022 skaitmeninis rastrinis ortofotografinis žemėlapis. © Sklypų duomenys VĮ "Registų centras" 2025; © Vandentvarkos infrastruktūros duomenys UAB "Varėnos vandenys", 2025.

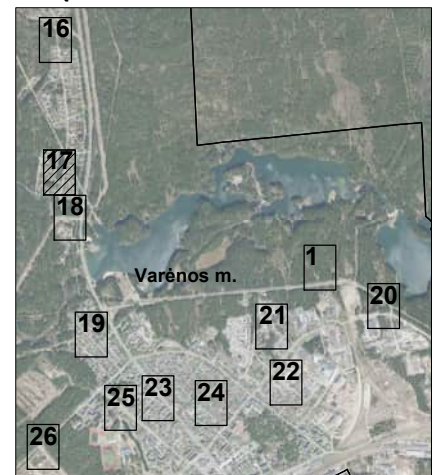
KVALIF. PATVIR. DOK. NR.	 SWECO UAB „Sweco Lietuva“			STATINIO PROJEKTO PAVADINIMAS UAB "VARĖNOS VANDENYS" EKSPLOATUOJAMŲ BUITINIŲ NUOTEKŲ SIURBLINIŲ, VANDENS BOKŠTŲ IR VANDENS REZERVUARO APSAUGOS ZONŲ PLANAS		
A1459 20785	SPV SPDV INŽ.	A. KAZLAITĖ M. KUPETAUSKIENĖ E. IGNAŠKO	STATINIO NUMERIS IR PAVADINIMAS. DOKUMENTO PAVADINIMAS NUOTEKŲ SIURBLINĖS APSAUGOS ZONOS PLANAS (VARĖNOS M., KADAGIŲ G.) M1:500		LAIDA 0	
LT	STATYTOJAS UAB "VARĖNOS VANDENYS" UŽSAKOVAS		DOKUMENTO ŽYMUO 25125.01-00-AZP-B.02	LAPAS 16	LAPŲ 35	



SUTARTINIAI ŽENKLAI:

- Buitinių nuotekų siurblinė
- 4400-6424-5678 Statinio (siurblinės) unikalus numeris
- Nuotekų siurblinių apsaugos zonos (5 m nuo išorinės įrenginio/statinio ribos)
- Žemės sklypų ribos
- 440002885352 Žemės sklypo unikalus numeris
- Gyvenvietės teritorijos riba

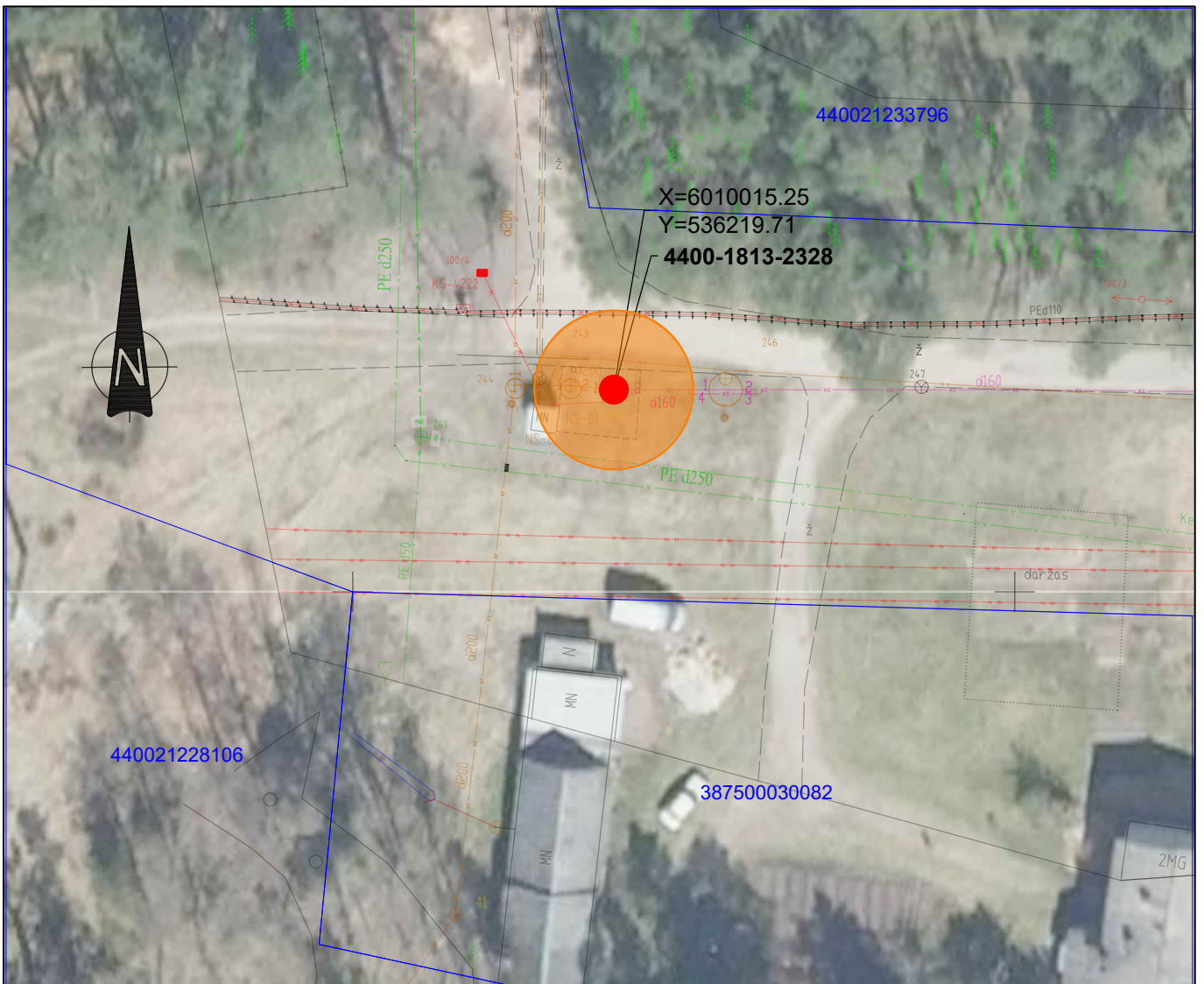
LAPŲ SCHEMA:



PASTABOS:

1. Objektai, jų apsaugos zonos žymimos 0,1m tikslumu.
2. © Nacionalinė žemės tarnyba prie Žemės ūkio ministerijos ORT10LT2022 skaitmeninis rastrinis ortofotografinis žemėlapis. © Sklypų duomenys VĮ "Registų centras" 2025; © Vandentvarkos infrastruktūros duomenys UAB "Varėnos vandenys", 2025.

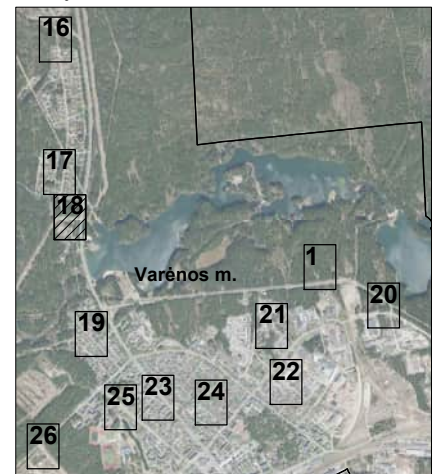
KVALIF. PATVIR. DOK. NR.	 SWECO UAB „Sweco Lietuva“			STATINIO PROJEKTO PAVADINIMAS		
A1459	SPV	A. KAZLAITĖ	UAB "VARĖNOS VANDENYS" EKSPLOATUOJAMŲ BUITINIŲ NUOTEKŲ SIURBLINIŲ, VANDENS BOKŠTŲ IR VANDENS REZERVUARO APSAUGOS ZONŲ PLANAS			
20785	SPDV	M. KUPETAUSKIENĖ	STATINIO NUMERIS IR PAVADINIMAS. DOKUMENTO PAVADINIMAS NUOTEKŲ SIURBLINĖS APSAUGOS ZONOS PLANAS (VARĖNOS M., KADAGIŲ G.) M1:500			
	INŽ.	E. IGNAŠKO	LAIDA		0	
LT	STATYTOJAS UAB "VARĖNOS VANDENYS"		DOKUMENTO ŽYMUO		LAPAS	
			25125.01-00-AZP-B.02		LAPŲ	
			17	35		



SUTARTINIAI ŽENKLAI:

- Buitinių nuotekų siurblinė
- 4400-6424-5678 Statinio (siurblinės) unikalus numeris
- Nuotekų siurblinių apsaugos zonos (5 m nuo išorinės įrenginio/statinio ribos)
- Žemės sklypų ribos
- 440002885352 Žemės sklypo unikalus numeris
- Gyvenvietės teritorijos riba

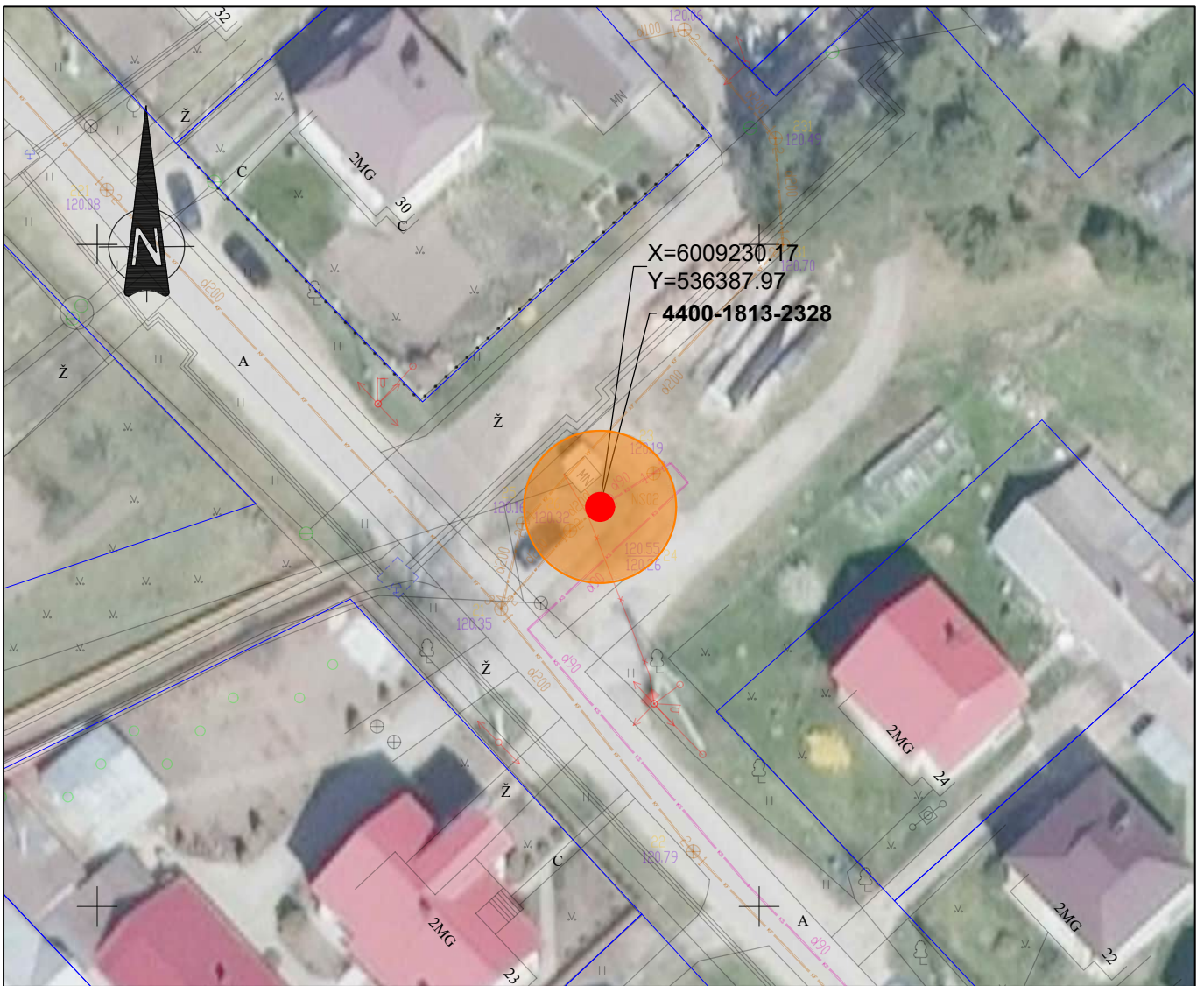
LAPŲ SCHEMA:



PASTABOS:

1. Objektai, jų apsaugos zonos žymimos 0,1m tikslumu.
2. © Nacionalinė žemės tarnyba prie Žemės ūkio ministerijos ORT10LT2022 skaitmeninis rastrinis ortofotografinis žemėlapis. © Sklypų duomenys VĮ "Registų centras" 2025; © Vandentvarkos infrastruktūros duomenys UAB "Varėnos vandenys", 2025.

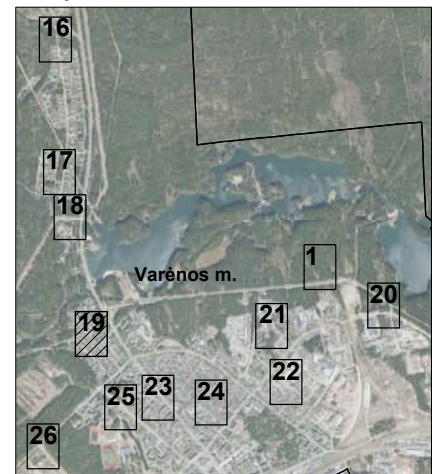
KVALIF. PATVIR. DOK. NR.	 SWECO UAB „Sweco Lietuva“			STATINIO PROJEKTO PAVADINIMAS		
A1459	SPV	A. KAZLAITĖ	UAB "VARĖNOS VANDENYS" EKSPLOATUOJAMŲ BUITINIŲ NUOTEKŲ SIURBLINIŲ, VANDENS BOKŠTŲ IR VANDENS REZERVUARO APSAUGOS ZONŲ PLANAS			
20785	SPDV	M. KUPETAUSKIENĖ	STATINIO NUMERIS IR PAVADINIMAS. DOKUMENTO PAVADINIMAS			
	INŽ.	E. IGNAŠKO	NUOTEKŲ SIURBLINĖS APSAUGOS ZONOS PLANAS (VARĖNOS M., VYTAUTO G.) M1:500			
LT	STATYTOJAS UAB "VARĖNOS VANDENYS"		DOKUMENTO ŽYMUO 25125.01-00-AZP-B.02		LAIDA 0	
	UŽSAKOVAS		LAPAS	LAPŲ	0	
			18	35		



SUTARTINIAI ŽENKLAI:

- Buitinių nuotekų siurblinė
- 4400-6424-5678 Statinio (siurblinės) unikalus numeris
- Nuotekų siurblinių apsaugos zonos (5 m nuo išorinės įrenginio/statinio ribos)
- Žemės sklypų ribos
- 440002885352 Žemės sklypo unikalus numeris
- Gyvenvietės teritorijos riba

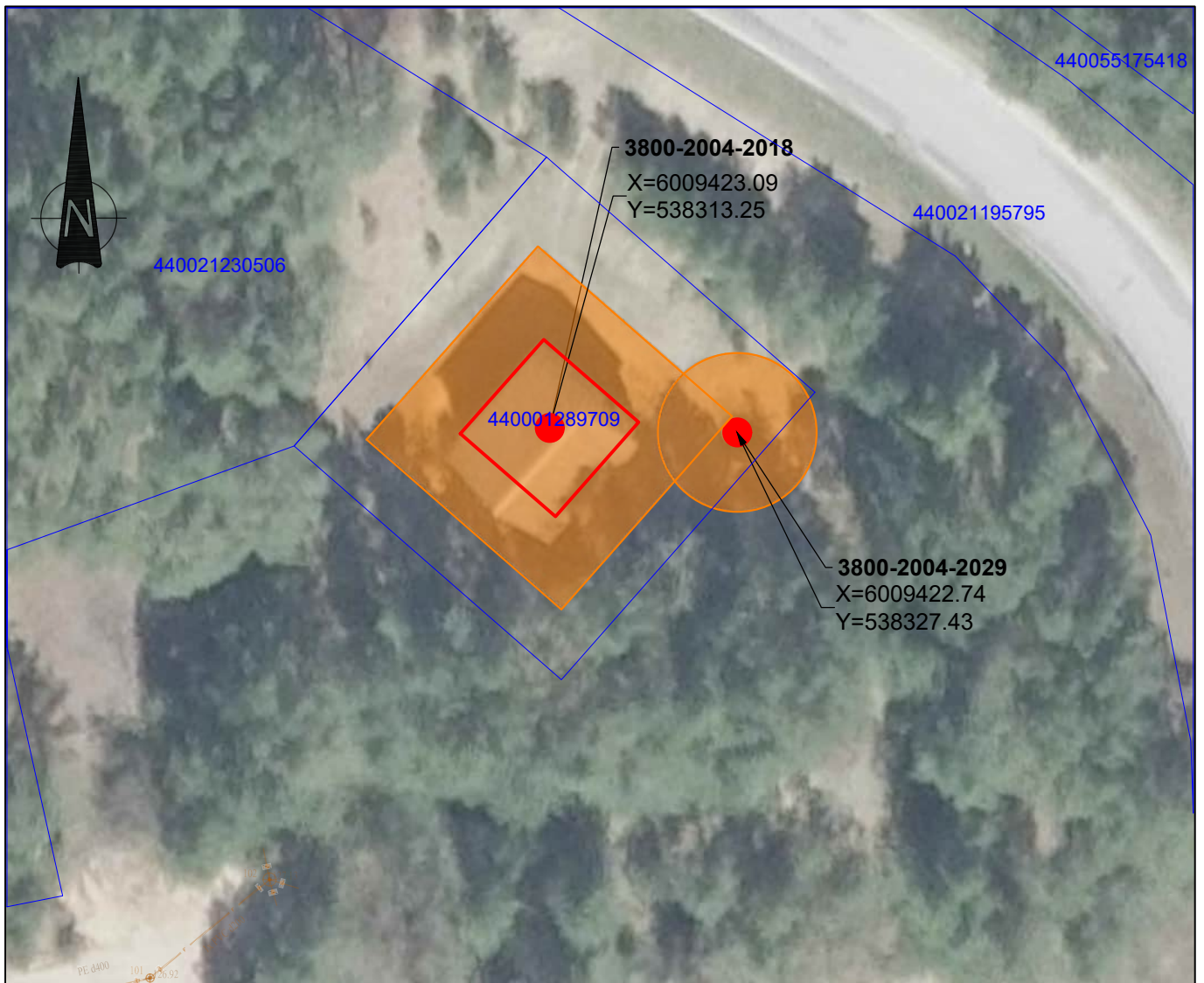
LAPŲ SCHEMA:



PASTABOS:

1. Objektai, jų apsaugos zonos žymimos 0,1m tikslumu.
2. © Nacionalinė žemės tarnyba prie Žemės ūkio ministerijos ORT10LT2022 skaitmeninis rastrinis ortofotografinis žemėlapis. © Sklypų duomenys VĮ "Registų centras" 2025; © Vandentvarkos infrastruktūros duomenys UAB "Varėnos vandenys", 2025.

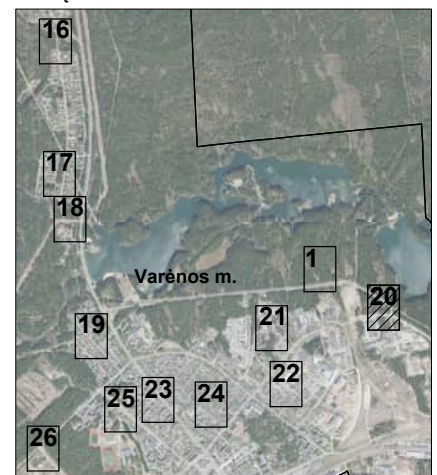
KVALIF. PATVIR. DOK. NR.	 UAB „Sweco Lietuva“			STATINIO PROJEKTO PAVADINIMAS UAB "VARĖNOS VANDENYS" EKSPLOATUOJAMŲ BUITINIŲ NUOTEKŲ SIURBLINIŲ, VANDENS BOKŠTŲ IR VANDENS REZERVUARO APSAUGOS ZONŲ PLANAS		
A1459	SPV	A. KAZLAITĖ		STATINIO NUMERIS IR PAVADINIMAS. DOKUMENTO PAVADINIMAS NUOTEKŲ SIURBLINĖS APSAUGOS ZONOS PLANAS (VARĖNOS M., ŠILO G.) M1:500		LAIDA 0
20785	SPDV	M. KUPETAUSKIENĖ				
	INŽ.	E. IGNAŠKO				
LT	STATYTOJAS UAB "VARĖNOS VANDENYS"			DOKUMENTO ŽYMUO 25125.01-00-AZP-B.02		LAPAS 19
	UŽSAKOVAS				LAPŲ 35	



SUTARTINIAI ŽENKLAI:

- Buitinių nuotekų siurblinė (pastato riba)
- 4400-6424-5678 Statinio (siurblinės) unikalus numeris
- Nuotekų siurblinių apsaugos zonos (5 m nuo išorinės įrenginio/statinio ribos)
- Žemės sklypų ribos
- 440002885352 Žemės sklypo unikalus numeris
- Gyvenvietės teritorijos riba

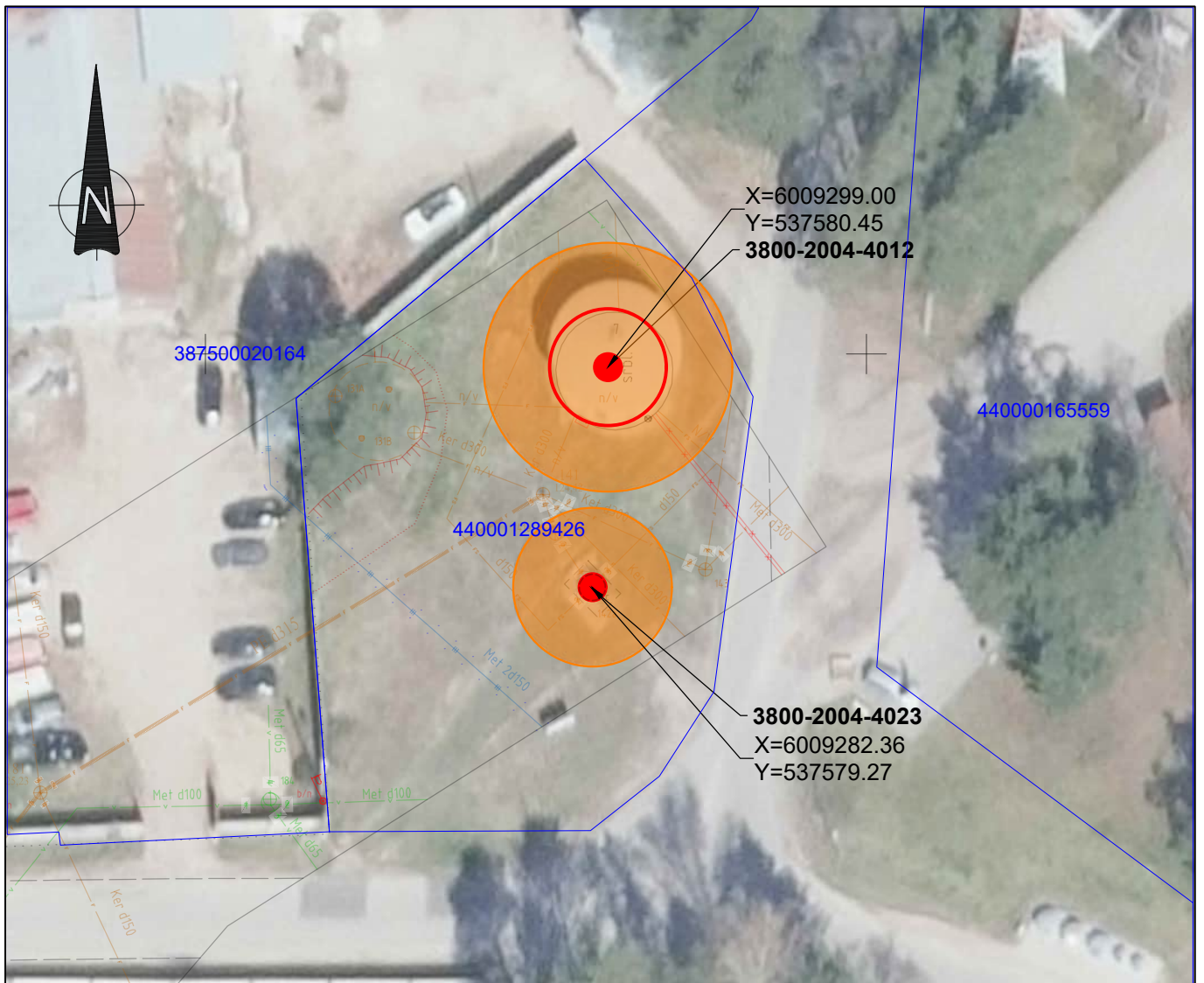
LAPŲ SCHEMA:



PASTABOS:

1. Objektai, jų apsaugos zonos žymimos 0,1m tikslumu.
2. © Nacionalinė žemės tarnyba prie Žemės ūkio ministerijos ORT10LT2022 skaitmeninis rastrinis ortofotografinis žemėlapis. © Sklypų duomenys VĮ "Registų centras" 2025; © Vandentvarkos infrastruktūros duomenys UAB "Varėnos vandenys", 2025.

KVALIF. PATVIR. DOK. NR.	 SWECO UAB „Sweco Lietuva“			STATINIO PROJEKTO PAVADINIMAS		
A1459	SPV	A. KAZLAITĖ		UAB "VARĖNOS VANDENYS" EKSPLOATUOJAMŲ BUITINIŲ NUOTEKŲ SIURBLINIŲ, VANDENS BOKŠTŲ IR VANDENS REZERVUARO APSAUGOS ZONŲ PLANAS		
20785	SPDV	M. KUPETAUSKIENĖ		STATINIO NUMERIS IR PAVADINIMAS. DOKUMENTO PAVADINIMAS		
	INŽ.	E. IGNAŠKO		NUOTEKŲ SIURBLINĖS APSAUGOS ZONOS PLANAS (VARĖNOS M., PRAMONĖS G. 19) M1:500		
LT	STATYTOJAS			DOKUMENTO ŽYMUO	LAPAS	
	UAB "VARĖNOS VANDENYS"			25125.01-00-AZP-B.02	LAPŲ	
	UŽSAKOVAS			20	35	
				LAIDA	0	



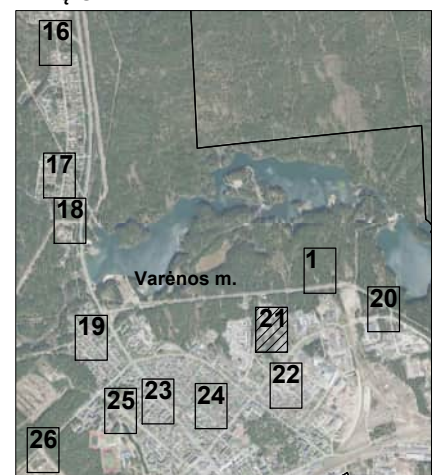
SUTARTINIAI ŽENKLAI:

- Buitinių nuotekų siurblinė (pastato riba)
- 4400-6424-5678** Statinio (siurblinės) unikalus numeris
- Nuotekų siurblinių apsaugos zonos (5 m nuo išorinės įrenginio/statinio ribos)
- Žemės sklypų ribos
- 440002885352** Žemės sklypo unikalus numeris
- Gyvenvietės teritorijos riba

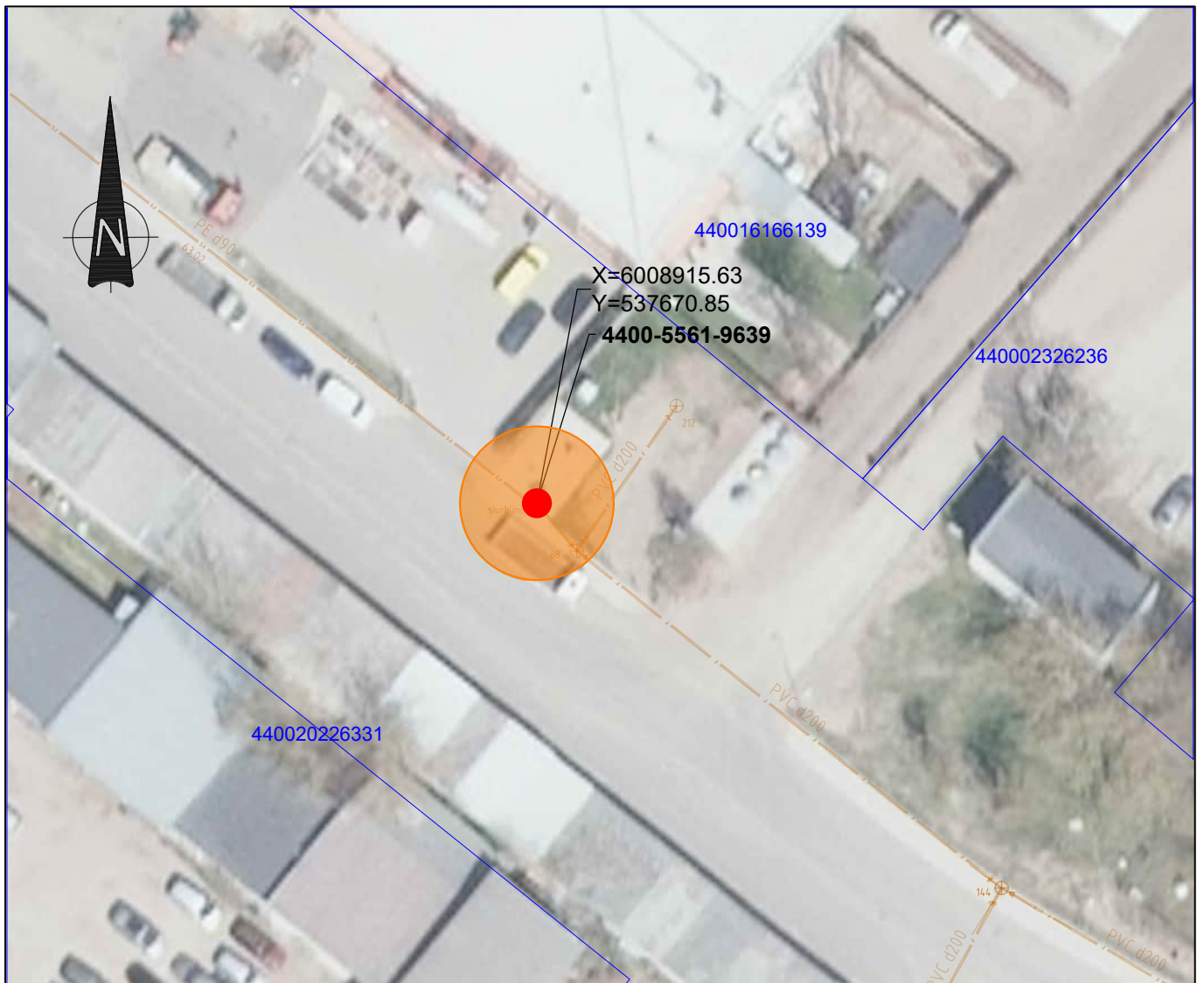
PASTABOS:

1. Objektai, jų apsaugos zonos žymimos 0,1m tikslumu.
2. © Nacionalinė žemės tarnyba prie Žemės ūkio ministerijos ORT10LT2022 skaitmeninis rastrinis ortofotografinis žemėlapis. © Sklypų duomenys VĮ "Registų centras" 2025; © Vandentvarkos infrastruktūros duomenys UAB "Varėnos vandenys", 2025.

LAPŲ SCHEMA:



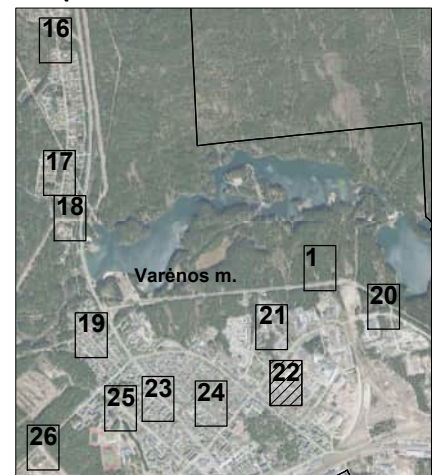
KVALIF. PATVIR. DOK. NR.	SWECO UAB „Sweco Lietuva“			STATINIO PROJEKTO PAVADINIMAS UAB "VARĖNOS VANDENYS" EKSPLOATUOJAMŲ BUITINIŲ NUOTEKŲ SIURBLINIŲ, VANDENS BOKŠTŲ IR VANDENS REZERVUARO APSAUGOS ZONŲ PLANAS		
A1459 20785	SPV SPDV INŽ.	A. KAZLAITĖ M. KUPETAUSKIENĖ E. IGNAŠKO		STATINIO NUMERIS IR PAVADINIMAS. DOKUMENTO PAVADINIMAS NUOTEKŲ SIURBLINĖS APSAUGOS ZONOS PLANAS (VARĖNOS M., ŠILTNAMIŲ G. 7) M1:500		LAIDA 0
LT	STATYTOJAS UAB "VARĖNOS VANDENYS" UŽSAKOVAS			DOKUMENTO ŽYMUO 25125.01-00-AZP-B.02	LAPAS 21	LAPŲ 35



SUTARTINIAI ŽENKLAI:

- Buitinių nuotekų siurblynė
- 4400-6424-5678 Statinio (siurblynės) unikalus numeris
- Nuotekų siurblių apsaugos zonos (5 m nuo išorinės įrenginio/statinio ribos)
- Žemės sklypų ribos
- 440002885352 Žemės sklypo unikalus numeris
- Gyvenvietės teritorijos riba

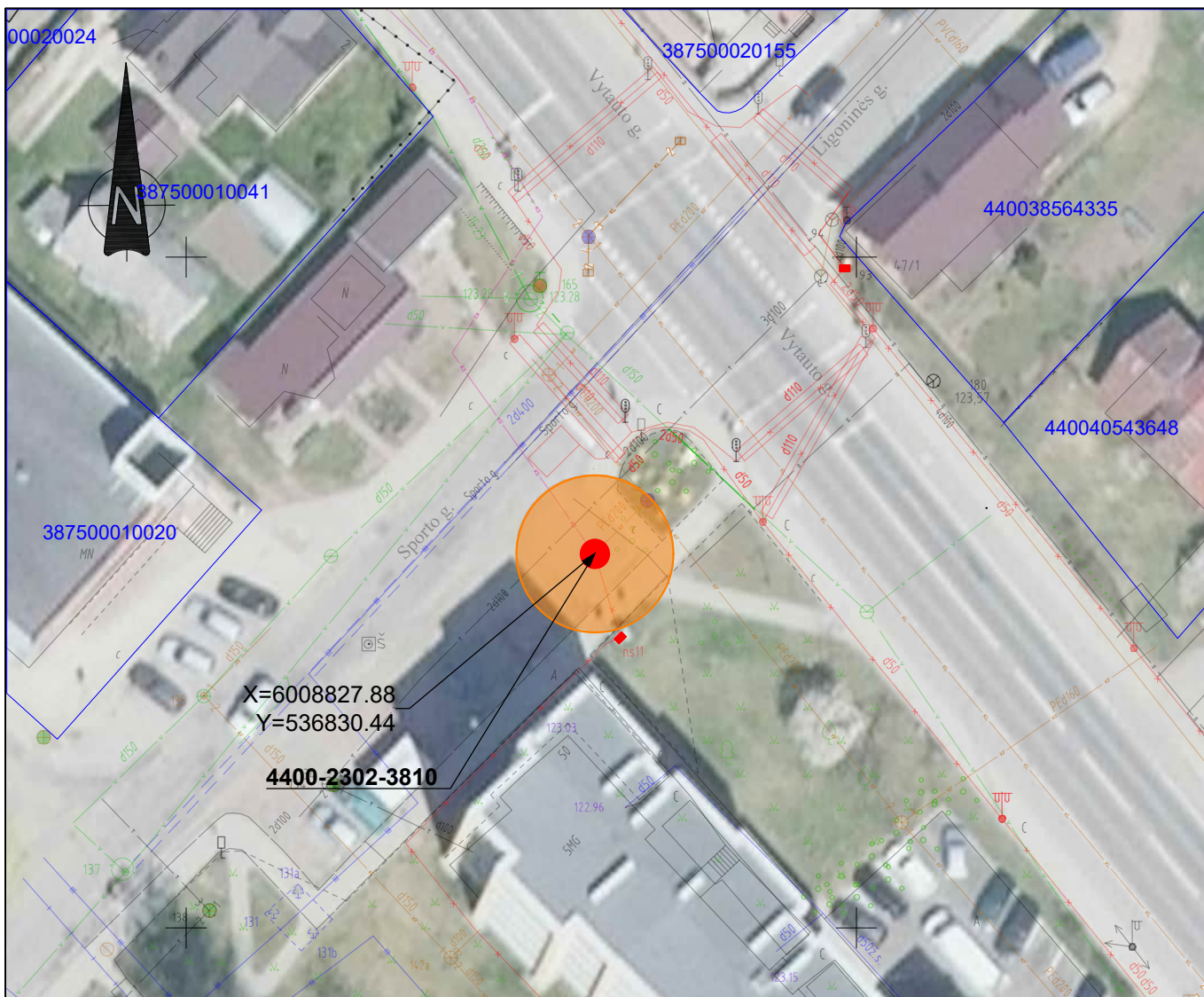
LAPŲ SCHEMA:



PASTABOS:

1. Objektai, jų apsaugos zonos žymimos 0,1m tikslumu.
2. © Nacionalinė žemės tarnyba prie Žemės ūkio ministerijos ORT10LT2022 skaitmeninis rastrinis ortofotografinis žemėlapis. © Sklypų duomenys VĮ "Registų centras" 2025; © Vandentvarkos infrastruktūros duomenys UAB "Varėnos vandenys", 2025.

KVALIF. PATVIR. DOK. NR.	 SWECO UAB „Sweco Lietuva“			STATINIO PROJEKTO PAVADINIMAS		
A1459	SPV	A. KAZLAITĖ		UAB "VARĖNOS VANDENYS" EKSPLOATUOJAMŲ BUITINIŲ NUOTEKŲ SIURBLINIŲ, VANDENS BOKŠTŲ IR VANDENS REZERVUARO APSAUGOS ZONŲ PLANAS		
20785	SPDV	M. KUPETAUSKIENĖ		STATINIO NUMERIS IR PAVADINIMAS. DOKUMENTO PAVADINIMAS		
	INŽ.	E. IGNAŠKO		NUOTEKŲ SIURBLINĖS APSAUGOS ZONOS PLANAS (VARĖNOS M., SPAUSTUVĖS G.) M1:500		
LT	STATYTOJAS UAB "VARĖNOS VANDENYS"			DOKUMENTO ŽYMUO	LAPAS	
	UŽSAKOVAS			25125.01-00-AZP-B.02	LAPŲ	
				22	35	
				0	0	



X=6008827.88
Y=536830.44
4400-2302-3810

SUTARTINIAI ŽENKLAI:

- Buitinių nuotekų siurblynė
- 4400-6424-5678** Statinio (siurblynės) unikalus numeris
- Nuotekų siurblių apsaugos zonos (5 m nuo išorinės įrenginio/statinio ribos)
- Žemės sklypų ribos
- 440002885352** Žemės sklypo unikalus numeris
- Gyvenvietės teritorijos riba

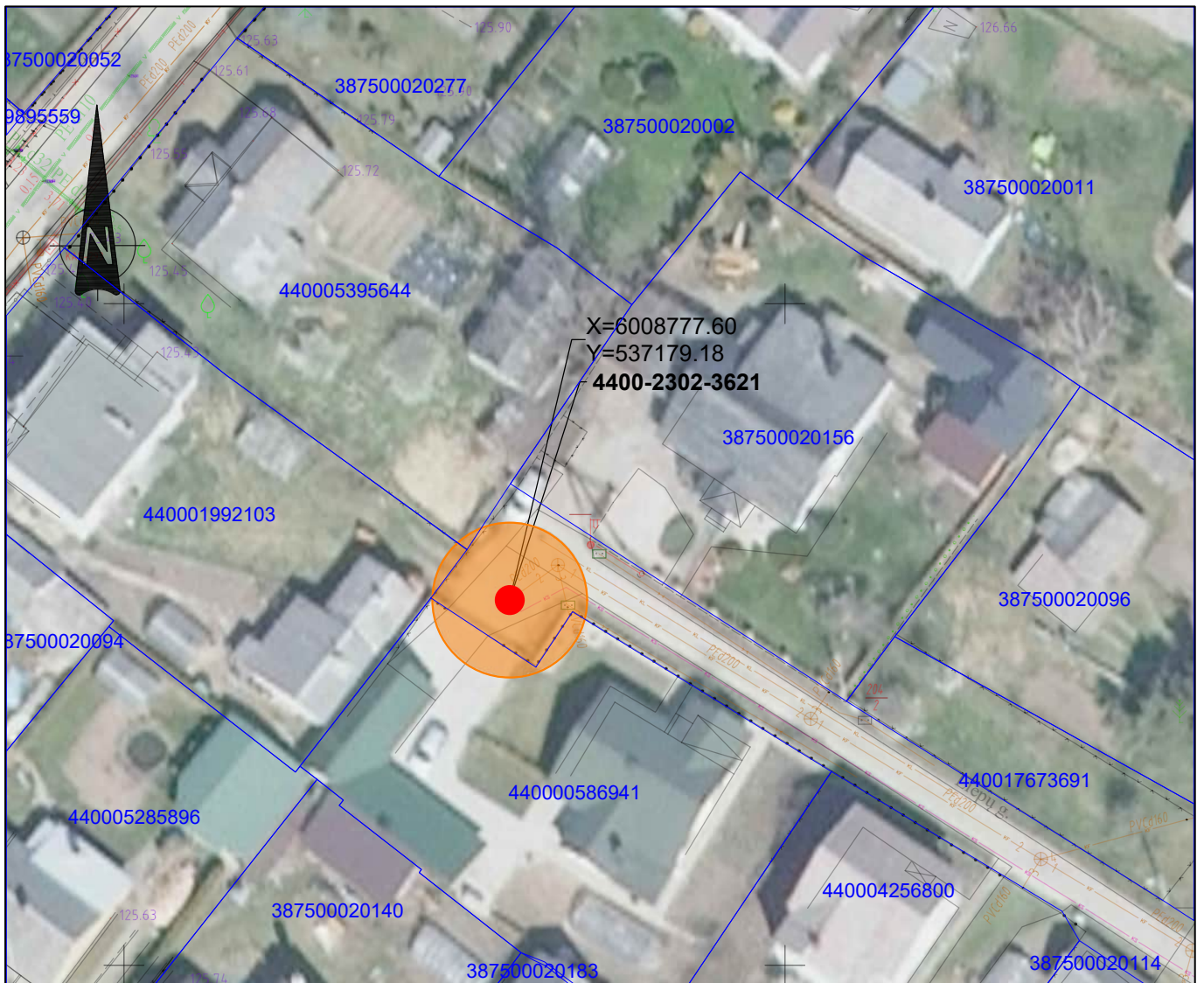
PASTABOS:

1. Objektai, jų apsaugos zonos žymimos 0,1m tikslumu.
2. © Nacionalinė žemės tarnyba prie Žemės ūkio ministerijos ORT10LT2022 skaitmeninis rastrinis ortofotografinis žemėlapis. © Sklypų duomenys VĮ "Registų centras" 2025; © Vandentvarkos infrastruktūros duomenys UAB "Varėnos vandenys", 2025.

LAPŲ SCHEMA:



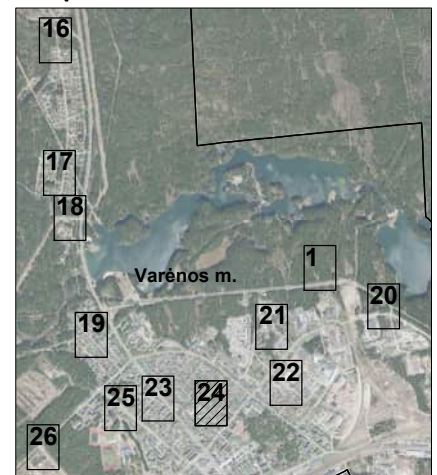
KVALIF. PATVIR. DOK. NR.	SWECO UAB „Sweco Lietuva“			STATINIO PROJEKTO PAVADINIMAS UAB "VARĖNOS VANDENYS" EKSPLOATUOJAMŲ BUITINIŲ NUOTEKŲ SIURBLINIŲ, VANDENS BOKŠTŲ IR VANDENS REZERVUARO APSAUGOS ZONŲ PLANAS	
	A1459	SPV	A. KAZLAITĖ	STATINIO NUMERIS IR PAVADINIMAS. DOKUMENTO PAVADINIMAS NUOTEKŲ SIURBLINĖS APSAUGOS ZONOS PLANAS (VARĖNOS M., VYTAUTO G. (SPORTO G.)) M1:500	LAIDA 0
20785	SPDV	M. KUPETAUSKIENĖ			
	INŽ.	E. IGNAŠKO			
LT	STATYTOJAS UAB "VARĖNOS VANDENYS"			DOKUMENTO ŽYMUO 25125.01-00-AZP-B.02	LAPAS 23
	UŽSAKOVAS				LAPŲ 35



SUTARTINIAI ŽENKLAI:

- Buitinių nuotekų siurblinė
- 4400-6424-5678 Statinio (siurblinės) unikalus numeris
- Nuotekų siurblių apsaugos zonos (5 m nuo išorinės įrenginio/statinio ribos)
- Žemės sklypų ribos
- 440002885352 Žemės sklypo unikalus numeris
- Gyvenvietės teritorijos riba

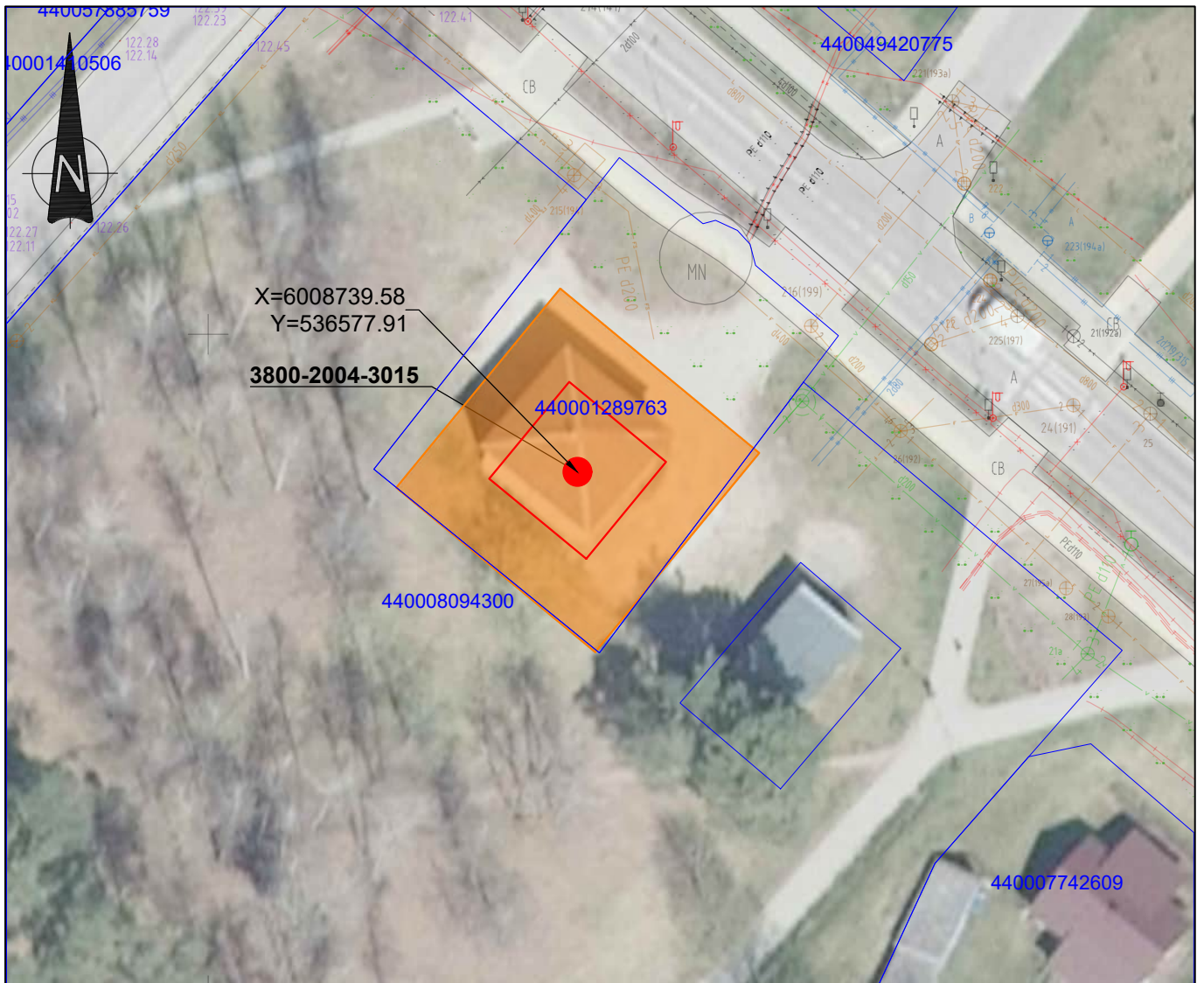
LAPŲ SCHEMA:



PASTABOS:

1. Objektai, jų apsaugos zonos žymimos 0,1m tikslumu.
2. © Nacionalinė žemės tarnyba prie Žemės ūkio ministerijos ORT10LT2022 skaitmeninis rastrinis ortofotografinis žemėlapis. © Sklypų duomenys VĮ "Registų centras" 2025; © Vandentvarkos infrastruktūros duomenys UAB "Varėnos vandenys", 2025.

KVALIF. PATVIR. DOK. NR.	 SWECO UAB „Sweco Lietuva“			STATINIO PROJEKTO PAVADINIMAS		
A1459	SPV	A. KAZLAITĖ	UAB "VARĖNOS VANDENYS" EKSPLOATUOJAMŲ BUITINIŲ NUOTEKŲ SIURBLINIŲ, VANDENS BOKŠTŲ IR VANDENS REZERVUARO APSAUGOS ZONŲ PLANAS			
20785	SPDV	M. KUPETAUSKIENĖ	STATINIO NUMERIS IR PAVADINIMAS. DOKUMENTO PAVADINIMAS			
	INŽ.	E. IGNAŠKO	NUOTEKŲ SIURBLINĖS APSAUGOS ZONOS PLANAS (VARĖNOS M., LIEPŲ G.) M1:500		LAIDA	
LT	STATYTOJAS		DOKUMENTO ŽYMUO			
	UAB "VARĖNOS VANDENYS"		25125.01-00-AZP-B.02		LAPAS	
	UŽSAKOVAS		24	35	LAPŲ	
					0	



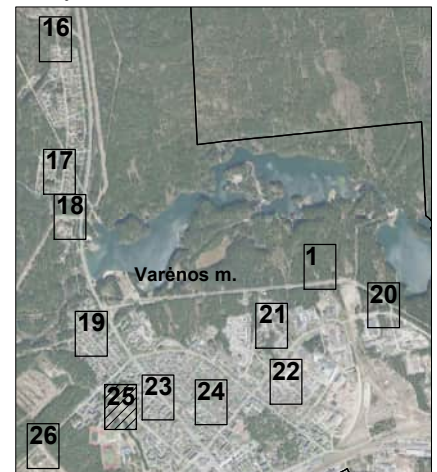
SUTARTINIAI ŽENKLAI:

- Buitinių nuotekų siurblinė (pastato riba)
- 4400-6424-5678 Statinio (siurblinės) unikalus numeris
- Nuotekų siurblinių apsaugos zonos (5 m nuo išorinės įrenginio/statinio ribos)
- Žemės sklypų ribos
- 440002885352 Žemės sklypo unikalus numeris
- Gyvenvietės teritorijos riba

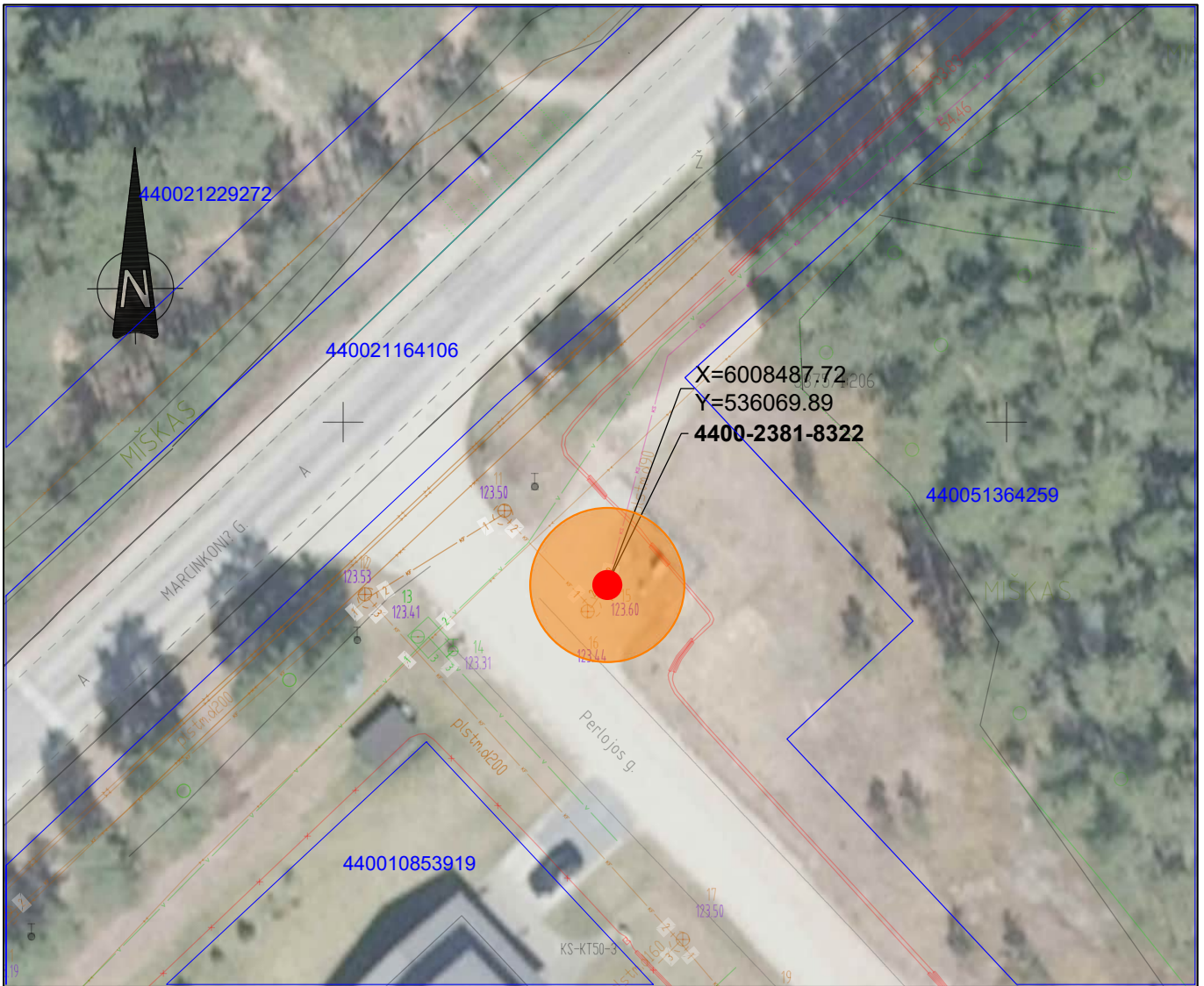
PASTABOS:

1. Objektai, jų apsaugos zonos žymimos 0,1m tikslumu.
2. © Nacionalinė žemės tarnyba prie Žemės ūkio ministerijos ORT10LT2022 skaitmeninis rastrinis ortofotografinis žemėlapis. © Sklypų duomenys VĮ "Registų centras" 2025; © Vandentvarkos infrastruktūros duomenys UAB "Varėnos vandenys", 2025.

LAPŲ SCHEMA:



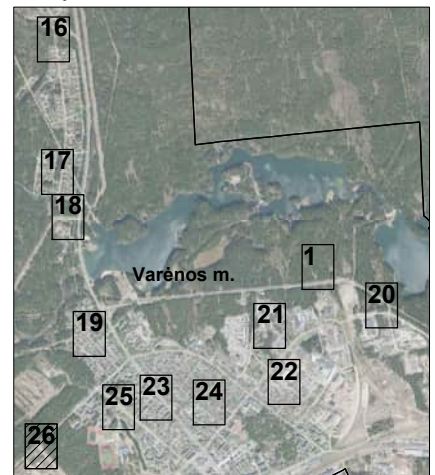
KVALIF. PATVIR. DOK. NR.	 SWECO UAB „Sweco Lietuva“			STATINIO PROJEKTO PAVADINIMAS		
A1459	SPV	A. KAZLAITĖ		UAB "VARĖNOS VANDENYS" EKSPLOATUOJAMŲ BUITINIŲ NUOTEKŲ SIURBLINIŲ, VANDENS BOKŠTŲ IR VANDENS REZERVUARO APSAUGOS ZONŲ PLANAS		LAIDA
20785	SPDV	M. KUPETAUSKIENĖ		STATINIO NUMERIS IR PAVADINIMAS. DOKUMENTO PAVADINIMAS		0
	INŽ.	E. IGNAŠKO		NUOTEKŲ SIURBLINĖS APSAUGOS ZONOS PLANAS (VARĖNOS M., DZŪKŲ G. 60B) M1:500		
LT	STATYTOJAS UAB "VARĖNOS VANDENYS"			DOKUMENTO ŽYMUO		LAPAS
	UŽSAKOVAS			25125.01-00-AZP-B.02		LAPŲ
				25	35	



SUTARTINIAI ŽENKLAI:

- Buitinių nuotekų siurblinė
- 4400-6424-5678 Statinio (siurblinės) unikalus numeris
- Nuotekų siurblinių apsaugos zonos (5 m nuo išorinės įrenginio/statinio ribos)
- Žemės sklypų ribos
- 440002885352 Žemės sklypo unikalus numeris
- Gyvenvietės teritorijos riba

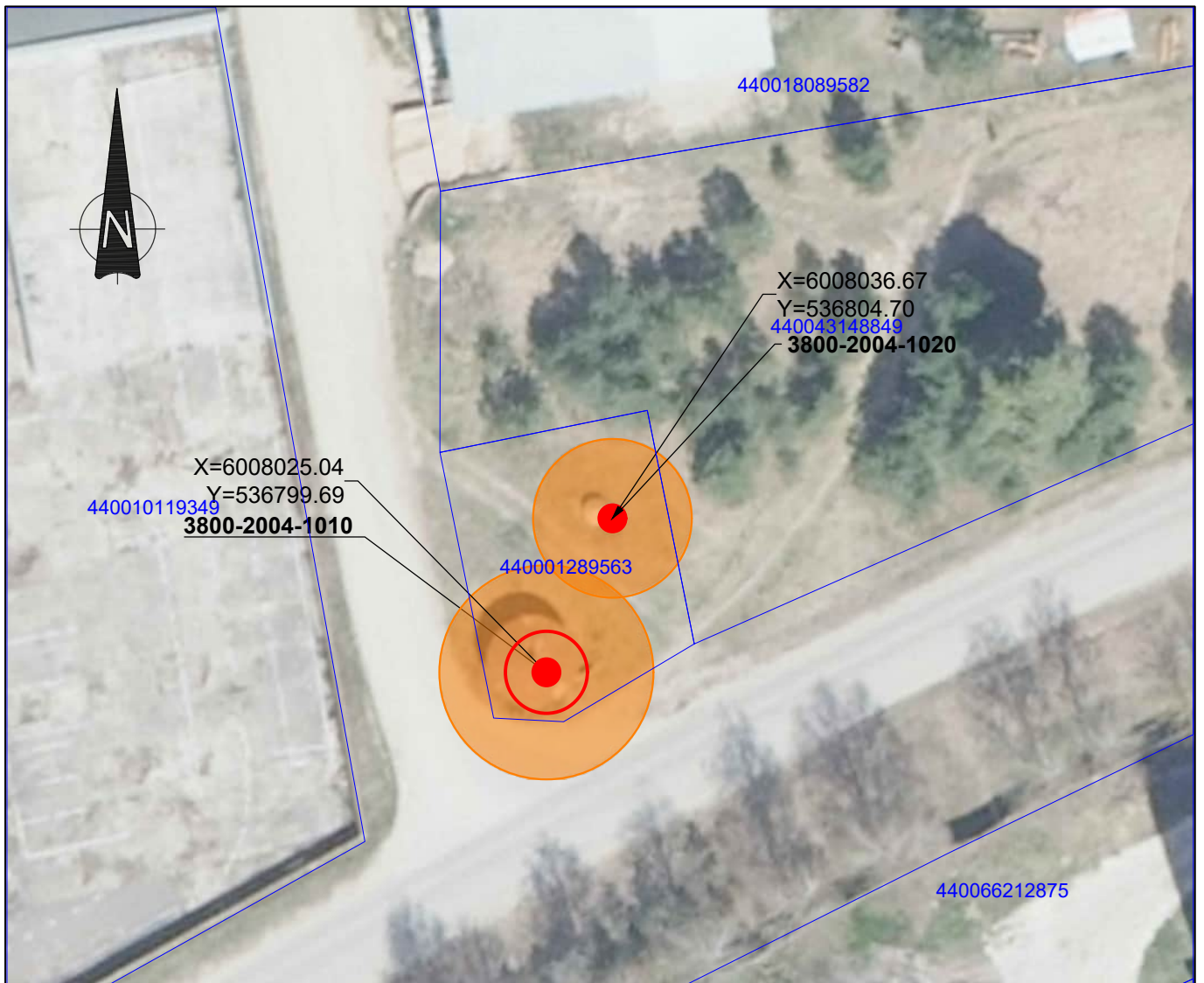
LAPŲ SCHEMA:









PASTABOS:

1. Objektai, jų apsaugos zonos žymimos 0,1m tikslumu.
2. © Nacionalinė žemės tarnyba prie Žemės ūkio ministerijos ORT10LT2022 skaitmeninis rastrinis ortofotografinis žemėlapis. © Sklypų duomenys VĮ "Registru centras" 2025; © Vandentvarkos infrastruktūros duomenys UAB "Varėnos vandenys", 2025.

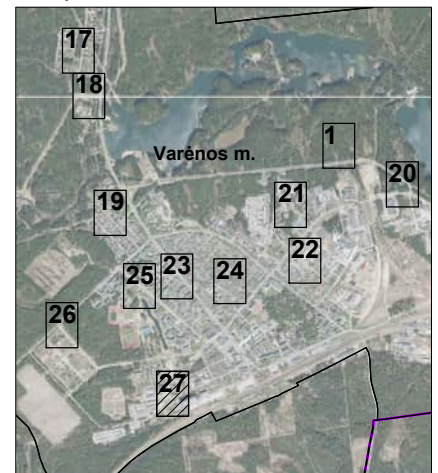
KVALIF. PATVIR. DOK. NR.	 SWECO UAB „Sweco Lietuva“			STATINIO PROJEKTO PAVADINIMAS		
A1459	SPV	A. KAZLAITĖ	UAB "VARĖNOS VANDENYS" EKSPLOATUOJAMŲ BUITINIŲ NUOTEKŲ SIURBLINIŲ, VANDENS BOKŠTŲ IR VANDENS REZERVUARO APSAUGOS ZONŲ PLANAS			
20785	SPDV	M. KUPETAUSKIENĖ	STATINIO NUMERIS IR PAVADINIMAS. DOKUMENTO PAVADINIMAS			
	INŽ.	E. IGNAŠKO	NUOTEKŲ SIURBLINĖS APSAUGOS ZONOS PLANAS (VARĖNOS M., PERLOJOS G.) M1:500			
LT	STATYTOJAS UAB "VARĖNOS VANDENYS"		DOKUMENTO ŽYMUO		LAIDA	
			25125.01-00-AZP-B.02		0	
			LAPAS	LAPŲ		
			26	35		



SUTARTINIAI ŽENKLAI:

-  Buitinių nuotekų siurblinė (pastato riba)
-  4400-6424-5678 Statinio (siurblinės) unikalus numeris
-  Nuotekų siurblinių apsaugos zonos (5 m nuo išorinės įrenginio/statinio ribos)
-  Žemės sklypų ribos
-  440002885352 Žemės sklypo unikalus numeris
-  Gyvenvietės teritorijos riba

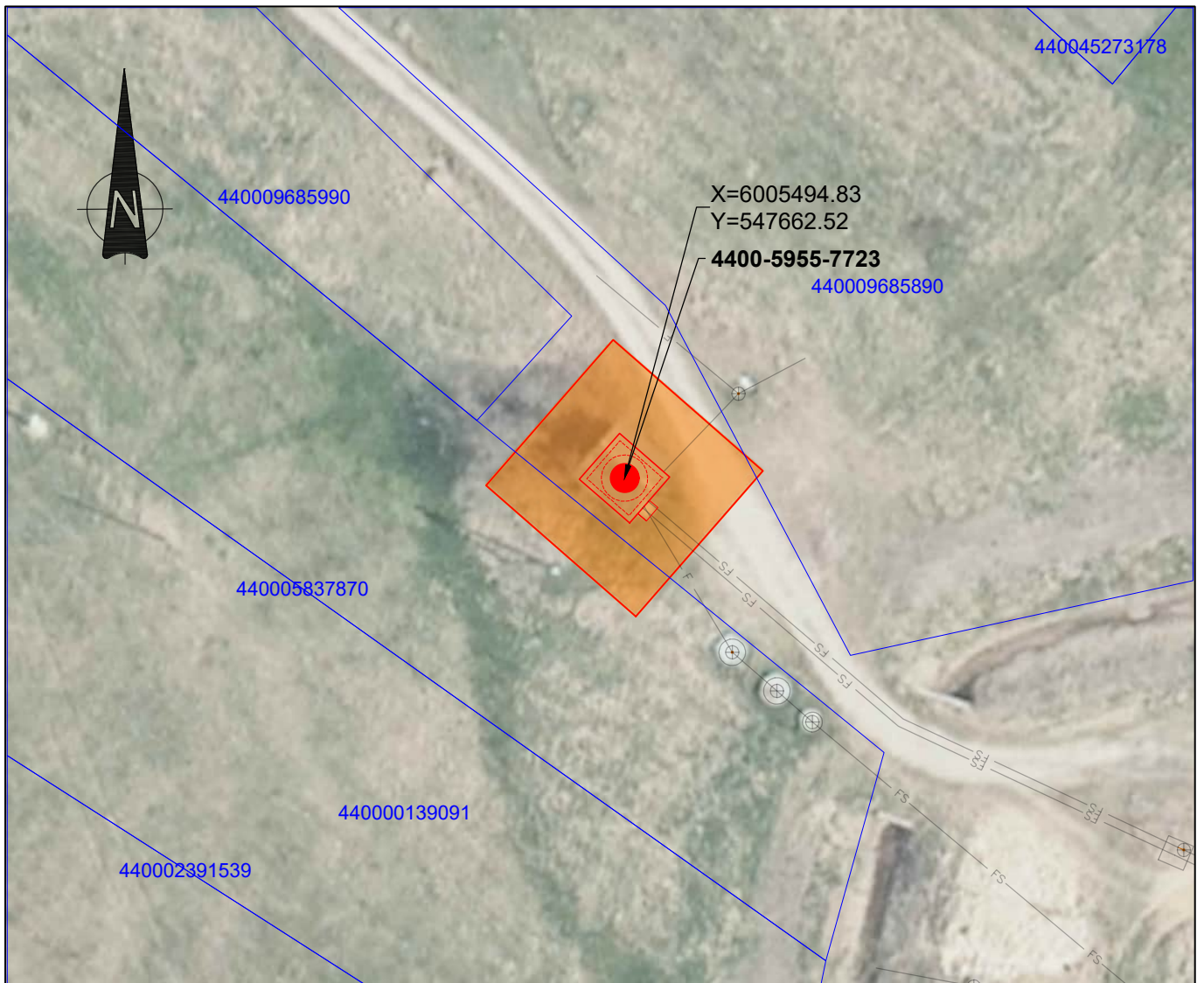
LAPŲ SCHEMA:



PASTABOS:

1. Objektai, jų apsaugos zonos žymimos 0,1m tikslumu.
2. © Nacionalinė žemės tarnyba prie Žemės ūkio ministerijos ORT10LT2022 skaitmeninis rastrinis ortofotografinis žemėlapis. © Sklypų duomenys VĮ "Registų centras" 2025; © Vandentvarkos infrastruktūros duomenys UAB "Varėnos vandenys", 2025.

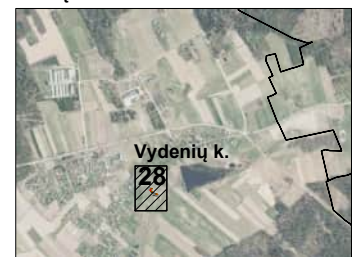
KVALIF. PATVIR. DOK. NR.	SWECO UAB „Sweco Lietuva“			STATINIO PROJEKTO PAVADINIMAS UAB "VARĖNOS VANDENYS" EKSPLOATUOJAMŲ BUITINIŲ NUOTEKŲ SIURBLINIŲ, VANDENS BOKŠTŲ IR VANDENS REZERVUARO APSAUGOS ZONŲ PLANAS	
	A1459	SPV	A. KAZLAITĖ	STATINIO NUMERIS IR PAVADINIMAS. DOKUMENTO PAVADINIMAS NUOTEKŲ SIURBLINĖS APSAUGOS ZONOS PLANAS (VARĖNOS M., LAISVĖS G. 29) M1:500	
20785	SPDV	M. KUPETAUSKIENĖ			LAI DA
	INŽ.	E. IGNAŠKO			0
LT	STATYTOJAS UAB "VARĖNOS VANDENYS"			DOKUMENTO ŽYMUO	
	UŽSAKOVAS			25125.01-00-AZP-B.02	LAPAS 27



SUTARTINIAI ŽENKLAI:

- Buitinių nuotekų siurblinė (pastato riba)
- 4400-6424-5678** Statinio (siurblinės) unikalus numeris
- Nuotekų siurblių apsaugos zonos (5 m nuo išorinės įrenginio/statinio ribos)
- Žemės sklypų ribos
- 440002885352** Žemės sklypo unikalus numeris
- Gyvenvietės teritorijos riba

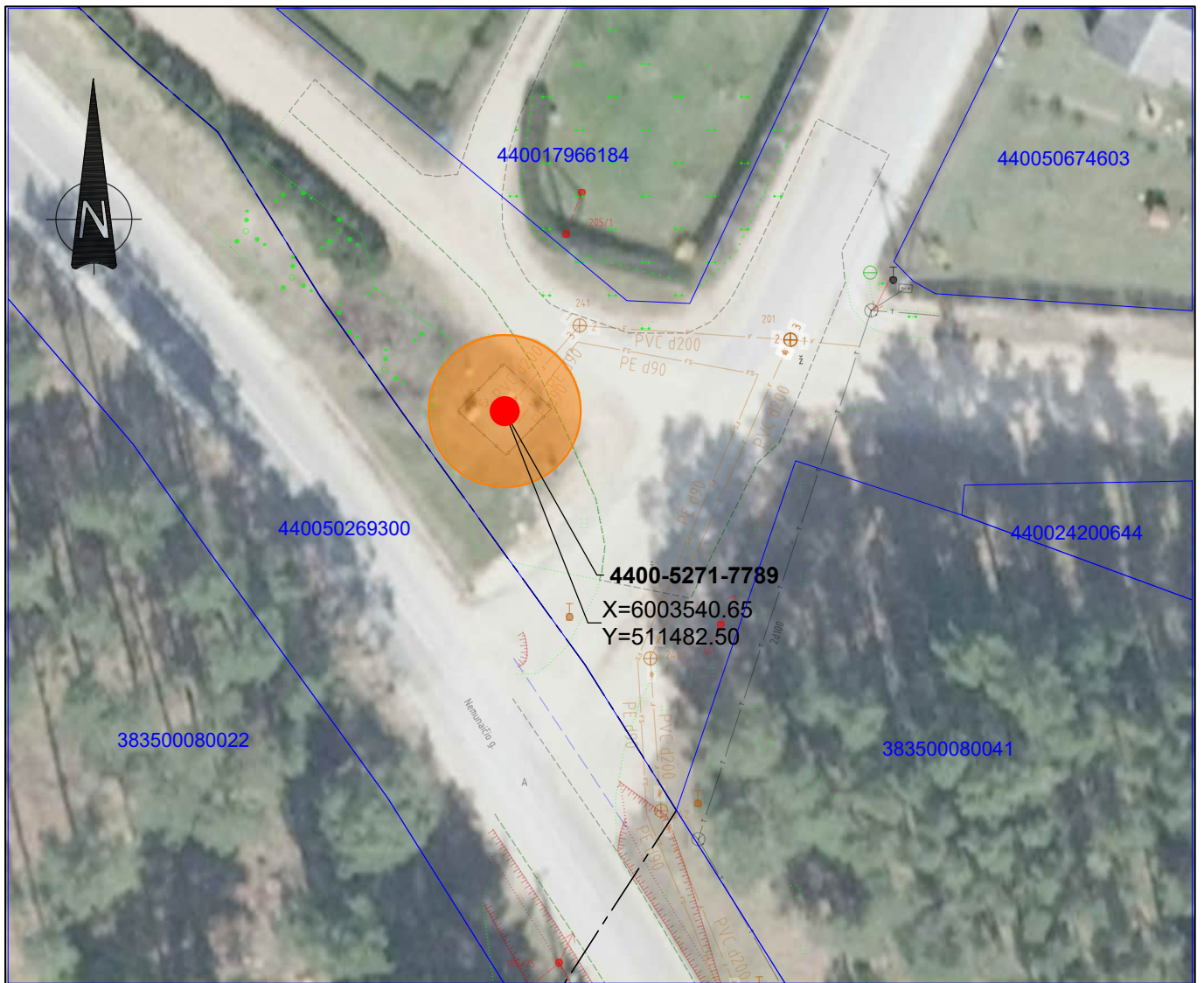
LAPŲ SCHEMA:



PASTABOS:

1. Objektai, jų apsaugos zonos žymimos 0,1m tikslumu.
2. © Nacionalinė žemės tarnyba prie Žemės ūkio ministerijos ORT10LT2022 skaitmeninis rastrinis ortofotografinis žemėlapis. © Sklypų duomenys VĮ "Registų centras" 2025; © Vandentvarkos infrastruktūros duomenys UAB "Varėnos vandenys", 2025.

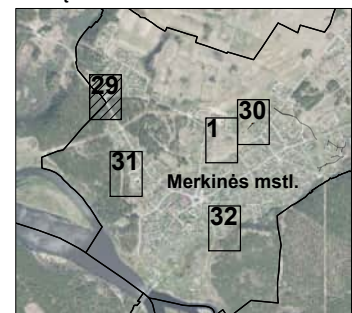
KVALIF. PATVIR. DOK. NR.	 SWECO UAB „Sweco Lietuva“			STATINIO PROJEKTO PAVADINIMAS		
				UAB "VARĖNOS VANDENYS" EKSPLOATUOJAMŲ BUITINIŲ NUOTEKŲ SIURBLINIŲ, VANDENS BOKŠTŲ IR VANDENS REZERVUARO APSAUGOS ZONŲ PLANAS		
A1459	SPV	A. KAZLAITĖ		STATINIO NUMERIS IR PAVADINIMAS. DOKUMENTO PAVADINIMAS		LAIDA
20785	SPDV	M. KUPETAUSKIENĖ		NUOTEKŲ SIURBLINĖS APSAUGOS ZONOS PLANAS (VYDENIŲ K., VYDENIŲ G. 34) M1:500		0
	INŽ.	E. IGNAŠKO		DOKUMENTO ŽYMUO		LAPAS
LT	STATYTOJAS UAB "VARĖNOS VANDENYS"			25125.01-00-AZP-B.02		LAPŲ
	UŽSAKOVAS			28	35	



SUTARTINIAI ŽENKLAI:

- Buitinių nuotekų siurblinė
- 4400-6424-5678 Statinio (siurblinės) unikalus numeris
- Nuotekų siurblių apsaugos zonos (5 m nuo išorinės įrenginio/statinio ribos)
- Žemės sklypų ribos
- 440002885352 Žemės sklypo unikalus numeris
- Gyvenvietės teritorijos riba

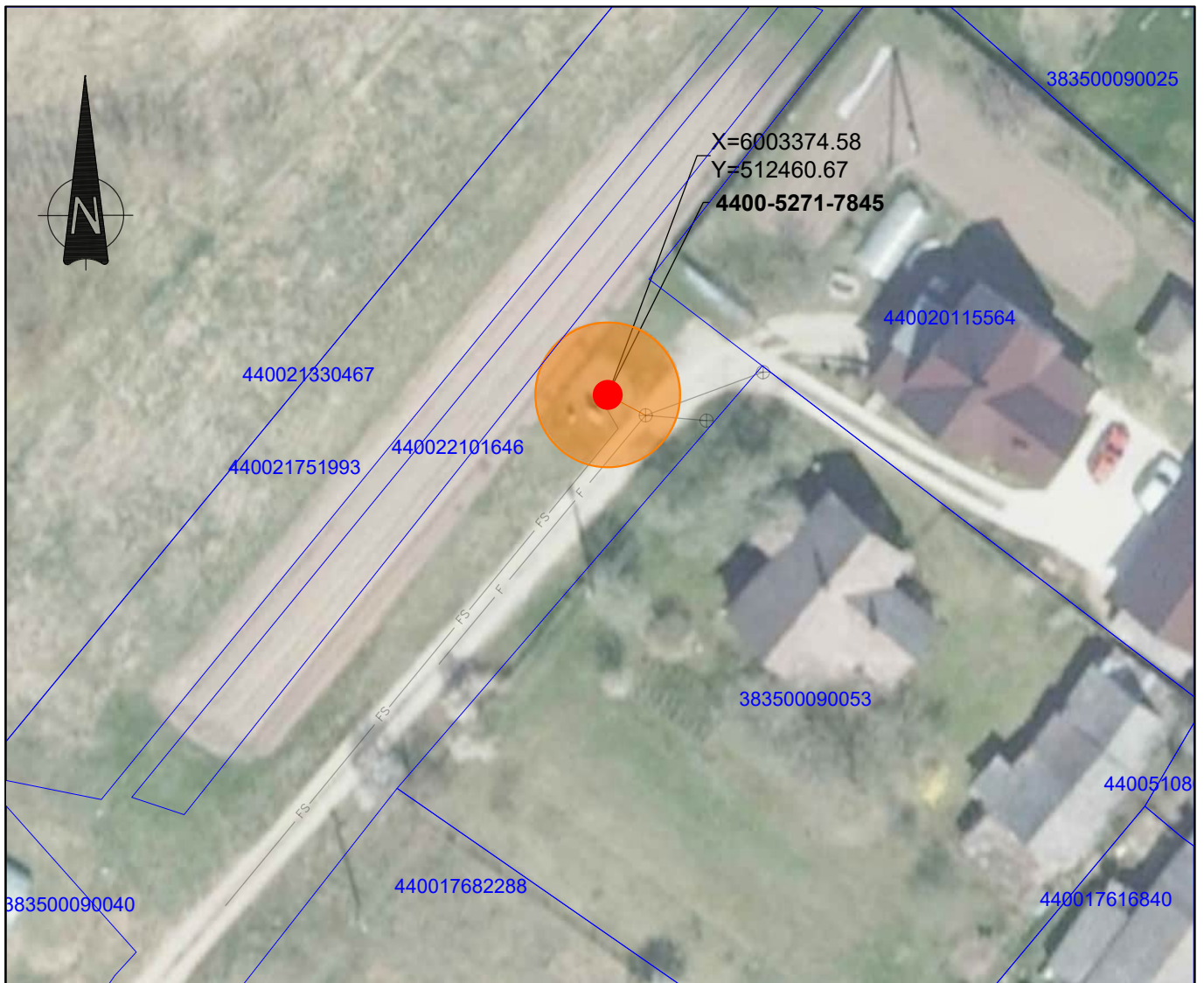
LAPŲ SCHEMA:



PASTABOS:

1. Objektai, jų apsaugos zonos žymimos 0,1m tikslumu.
2. © Nacionalinė žemės tarnyba prie Žemės ūkio ministerijos ORT10LT2022 skaitmeninis rastrinis ortofotografinis žemėlapis. © Sklypų duomenys VĮ "Registų centras" 2025; © Vandentvarkos infrastruktūros duomenys UAB "Varėnos vandenys", 2025.

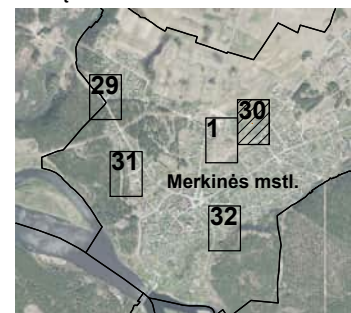
KVALIF. PATVIR. DOK. NR.	 SWECO UAB „Sweco Lietuva“			STATINIO PROJEKTO PAVADINIMAS		
				UAB "VARĖNOS VANDENYS" EKSPLOATUOJAMŲ BUITINIŲ NUOTEKŲ SIURBLINIŲ, VANDENS BOKŠTŲ IR VANDENS REZERVUARO APSAUGOS ZONŲ PLANAS		
A1459	SPV	A. KAZLAITĖ		STATINIO NUMERIS IR PAVADINIMAS. DOKUMENTO PAVADINIMAS		LAIDA
20785	SPDV	M. KUPETAUSKIENĖ		NUOTEKŲ SIURBLINĖS APSAUGOS ZONOS PLANAS (MERKINĖS MSTL., PUŠYNO G. (NEMUNAIČIO G.)) M1:500		0
	INŽ.	E. IGNAŠKO		DOKUMENTO ŽYMUO		LAPAS
LT	STATYTOJAS			25125.01-00-AZP-B.02		LAPŲ
	UŽSAKOVAS					29 35



SUTARTINIAI ŽENKLAI:

- Buitinių nuotekų siurblinė
- 4400-6424-5678 Statinio (siurblinės) unikalus numeris
- Nuotekų siurblinių apsaugos zonos (5 m nuo išorinės įrenginio/statinio ribos)
- Žemės sklypų ribos
- 440002885352 Žemės sklypo unikalus numeris
- Gyvenvietės teritorijos riba

LAPŲ SCHEMA:



PASTABOS:

1. Objektai, jų apsaugos zonos žymimos 0,1m tikslumu.
2. © Nacionalinė žemės tarnyba prie Žemės ūkio ministerijos ORT10LT2022 skaitmeninis rastrinis ortofotografinis žemėlapis. © Sklypų duomenys VĮ "Registų centras" 2025; © Vandentvarkos infrastruktūros duomenys UAB "Varėnos vandenys", 2025.

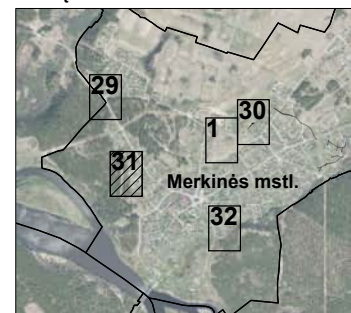
KVALIF. PATVIR. DOK. NR.	 SWECO UAB „Sweco Lietuva“			STATINIO PROJEKTO PAVADINIMAS		
				UAB "VARĖNOS VANDENYS" EKSPLOATUOJAMŲ BUITINIŲ NUOTEKŲ SIURBLINIŲ, VANDENS BOKŠTŲ IR VANDENS REZERVUARO APSAUGOS ZONŲ PLANAS		
A1459	SPV	A. KAZLAITĖ	STATINIO NUMERIS IR PAVADINIMAS. DOKUMENTO PAVADINIMAS		LAIDA	
20785	SPDV	M. KUPETAUSKIENĖ	NUOTEKŲ SIURBLINĖS APSAUGOS ZONOS PLANAS (MERKINĖS MSTL., MERKINĖS G.) M1:500		0	
			INŽ.	E. IGNAŠKO		
LT	STATYTOJAS		UAB "VARĖNOS VANDENYS"		DOKUMENTO ŽYMUO	
			UŽSAKOVAS		25125.01-00-AZP-B.02	
			LAPAS	LAPŲ		
			30	35		



SUTARTINIAI ŽENKLAI:

- Buitinių nuotekų siurblinė
- 4400-6424-5678 Statinio (siurblinės) unikalus numeris
- Nuotekų siurblinių apsaugos zonos (5 m nuo išorinės įrenginio/statinio ribos)
- Žemės sklypų ribos
- 440002885352 Žemės sklypo unikalus numeris
- Gyvenvietės teritorijos riba

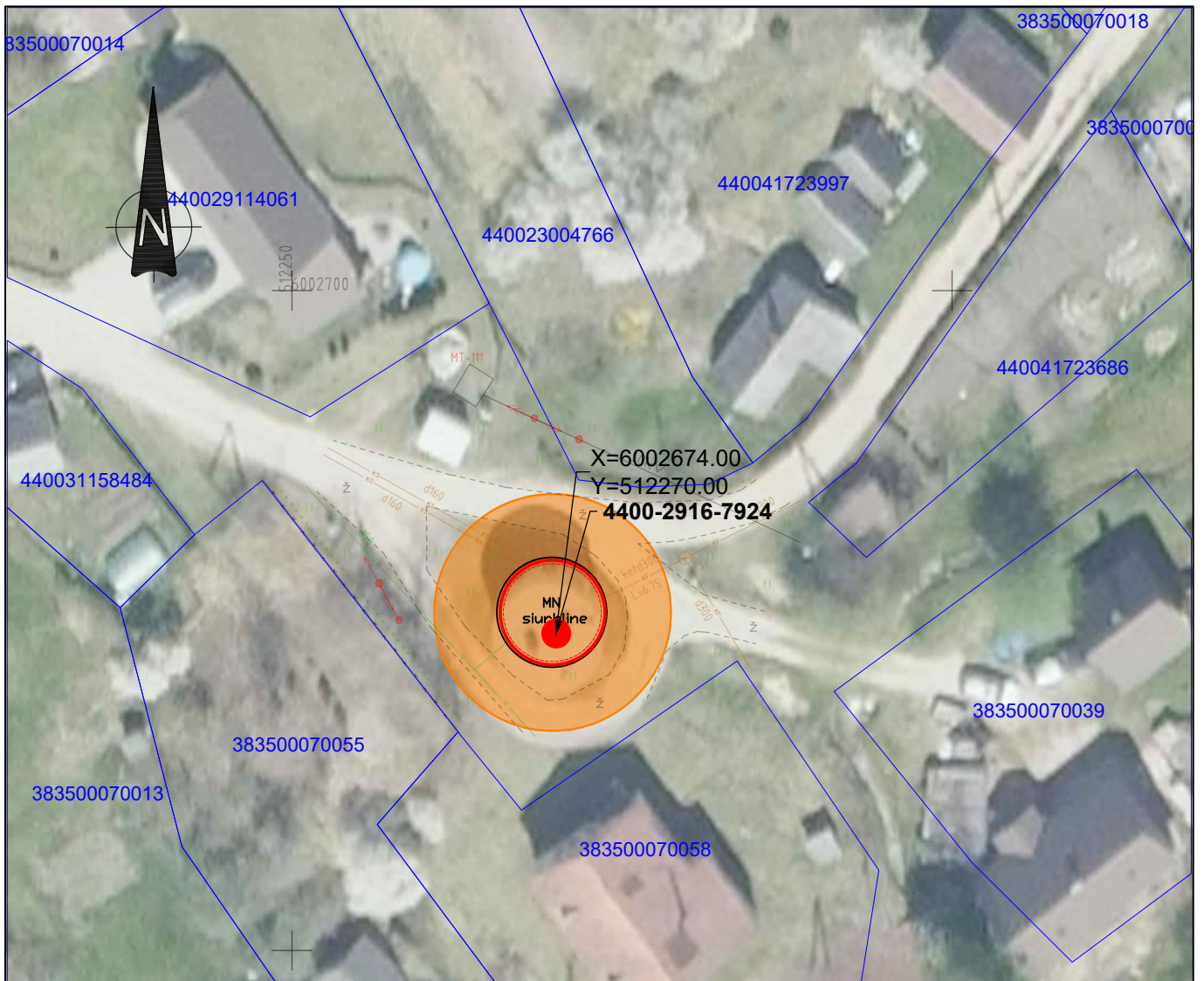
LAPŲ SCHEMA:



PASTABOS:

1. Objektai, jų apsaugos zonos žymimos 0,1m tikslumu.
2. © Nacionalinė žemės tarnyba prie Žemės ūkio ministerijos ORT10LT2022 skaitmeninis rastrinis ortofotografinis žemėlapis. © Sklypų duomenys VĮ "Registų centras" 2025; © Vandentvarkos infrastruktūros duomenys UAB "Varėnos vandenys", 2025.

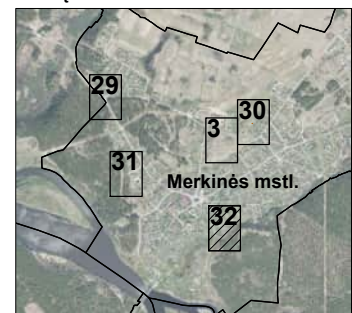
KVALIF. PATVIR. DOK. NR.	 SWECO UAB „Sweco Lietuva“			STATINIO PROJEKTO PAVADINIMAS UAB "VARĖNOS VANDENYS" EKSPLOATUOJAMŲ BUITINIŲ NUOTEKŲ SIURBLINIŲ, VANDENS BOKŠTŲ IR VANDENS REZERVUARO APSAUGOS ZONŲ PLANAS		
A1459	SPV	A. KAZLAITĖ		STATINIO NUMERIS IR PAVADINIMAS. DOKUMENTO PAVADINIMAS NUOTEKŲ SIURBLINĖS APSAUGOS ZONOS PLANAS (MERKINĖS MSTL., MAKSIMONIŲ G.) M1:500	LAIDA	
20785	SPDV	M. KUPETAUSKIENĖ			0	
	INŽ.	E. IGNAŠKO				
LT	STATYTOJAS UAB "VARĖNOS VANDENYS" UŽSAKOVAS			DOKUMENTO ŽYMUO 25125.01-00-AZP-B.02	LAPAS 31	LAPŲ 35



SUTARTINIAI ŽENKLAI:

- Buitinių nuotekų siurblinė (pastato riba)
- 4400-6424-5678** Statinio (siurblinės) unikalus numeris
- Nuotekų siurblių apsaugos zonos (5 m nuo išorinės įrenginio/statinio ribos)
- Žemės sklypų ribos
- 440002885352** Žemės sklypo unikalus numeris
- Gyvenvietės teritorijos riba

LAPŲ SCHEMA:



PASTABOS:

1. Objektai, jų apsaugos zonos žymimos 0,1m tikslumu.
2. © Nacionalinė žemės tarnyba prie Žemės ūkio ministerijos ORT10LT2022 skaitmeninis rastrinis ortofotografinis žemėlapis. © Sklypų duomenys VĮ "Registų centras" 2025; © Vandentvarkos infrastruktūros duomenys UAB "Varėnos vandenys", 2025.

KVALIF. PATVIR. DOK. NR.	 SWECO UAB „Sweco Lietuva“			STATINIO PROJEKTO PAVADINIMAS UAB "VARĖNOS VANDENYS" EKSPLOATUOJAMŲ BUITINIŲ NUOTEKŲ SIURBLINIŲ, VANDENS BOKŠTŲ IR VANDENS REZERVUARO APSAUGOS ZONŲ PLANAS		
A1459	SPV	A. KAZLAITĖ		STATINIO NUMERIS IR PAVADINIMAS. DOKUMENTO PAVADINIMAS NUOTEKŲ SIURBLINĖS APSAUGOS ZONOS PLANAS (MERKINĖS MSTL., STANGĖS G. 4A) M1:500		LAIDA 0
20785	SPDV	M. KUPETAUSKIENĖ				
	INŽ.	E. IGNAŠKO				
LT	STATYTOJAS UAB "VARĖNOS VANDENYS" UŽSAKOVAS			DOKUMENTO ŽYMUO 25125.01-00-AZP-B.02		LAPAS 32 LAPŲ 35



SUTARTINIAI ŽENKLAI:

- Buitinių nuotekų siurblinė
- 4400-6424-5678 Statinio (siurblinės) unikalus numeris
- Nuotekų siurblinių apsaugos zonos (5 m nuo išorinės įrenginio/statinio ribos)
- Žemės sklypų ribos
- 440002885352 Žemės sklypo unikalus numeris
- Gyvenvietės teritorijos riba

LAPŲ SCHEMA:



PASTABOS:

1. Objektai, jų apsaugos zonos žymimos 0,1m tikslumu.
2. © Nacionalinė žemės tarnyba prie Žemės ūkio ministerijos ORT10LT2022 skaitmeninis rastrinis ortofotografinis žemėlapis. © Sklypų duomenys VĮ "Registų centras" 2025; © Vandentvarkos infrastruktūros duomenys UAB "Varėnos vandenys", 2025.

KVALIF. PATVIR. DOK. NR.	 SWECO UAB „Sweco Lietuva“			STATINIO PROJEKTO PAVADINIMAS		
				UAB "VARĖNOS VANDENYS" EKSPLOATUOJAMŲ BUITINIŲ NUOTEKŲ SIURBLINIŲ, VANDENS BOKŠTŲ IR VANDENS REZERVUARO APSAUGOS ZONŲ PLANAS		
A1459	SPV	A. KAZLAITĖ		STATINIO NUMERIS IR PAVADINIMAS. DOKUMENTO PAVADINIMAS		
20785	SPDV	M. KUPETAUSKIENĖ		NUOTEKŲ SIURBLINĖS APSAUGOS ZONOS PLANAS (LIŠKIAVOS K., DOMINYKO G.) M1:500		
	INŽ.	E. IGNAŠKO		LAIDA	0	
LT	STATYTOJAS			DOKUMENTO ŽYMUO		
	UAB "VARĖNOS VANDENYS"			25125.01-00-AZP-B.02		
	UŽSAKOVAS			LAPAS	LAPŲ	
				33	35	



SUTARTINIAI ŽENKLAI:

- Buitinių nuotekų siurblinė (pastato riba)
- 4400-6424-5678** Statinio (siurblinės) unikalus numeris
- Nuotekų siurblinių apsaugos zonos (5 m nuo išorinės įrenginio/statinio ribos)
- Žemės sklypų ribos
- 440002885352** Žemės sklypo unikalus numeris
- Gyvenvietės teritorijos riba

LAPŲ SCHEMA:



PASTABOS:

1. Objektai, jų apsaugos zonos žymimos 0,1m tikslumu.
2. © Nacionalinė žemės tarnyba prie Žemės ūkio ministerijos ORT10LT2022 skaitmeninis rastrinis ortofotografinis žemėlapis. © Sklypų duomenys VĮ "Registų centras" 2025; © Vandentvarkos infrastruktūros duomenys UAB "Varėnos vandenys", 2025.

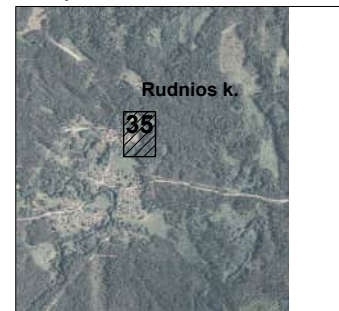
KVALIF. PATVIR. DOK. NR.	 SWECO UAB „Sweco Lietuva“			STATINIO PROJEKTO PAVADINIMAS UAB "VARĖNOS VANDENYS" EKSPLOATUOJAMŲ BUITINIŲ NUOTEKŲ SIURBLINIŲ, VANDENS BOKŠTŲ IR VANDENS REZERVUARO APSAUGOS ZONŲ PLANAS		
A1459	SPV	A. KAZLAITĖ		STATINIO NUMERIS IR PAVADINIMAS. DOKUMENTO PAVADINIMAS NUOTEKŲ SIURBLINĖS APSAUGOS ZONOS PLANAS (LIŠKIAVOS K., BAŽNYČIOS G. 4) M1:500		LAIDA
20785	SPDV	M. KUPETAUSKIENĖ				0
	INŽ.	E. IGNAŠKO				
LT	STATYTOJAS UAB "VARĖNOS VANDENYS" UŽSAKOVAS			DOKUMENTO ŽYMUO 25125.01-00-AZP-B.02		LAPAS 34
						LAPŲ 35



SUTARTINIAI ŽENKLAI:

- Buitinių nuotekų siurblinė
- 4400-6424-5678 Statinio (siurblinės) unikalus numeris
- Nuotekų siurblinių apsaugos zonos (5 m nuo išorinės įrenginio/statinio ribos)
- Žemės sklypų ribos
- 440002885352 Žemės sklypo unikalus numeris
- Gyvenvietės teritorijos riba

LAPŲ SCHEMA:



PASTABOS:

1. Objektai, jų apsaugos zonos žymimos 0,1m tikslumu.
2. © Nacionalinė žemės tarnyba prie Žemės ūkio ministerijos ORT10LT2022 skaitmeninis rastrinis ortofotografinis žemėlapis. © Sklypų duomenys VĮ "Registų centras" 2025; © Vandentvarkos infrastruktūros duomenys UAB "Varėnos vandenys", 2025.

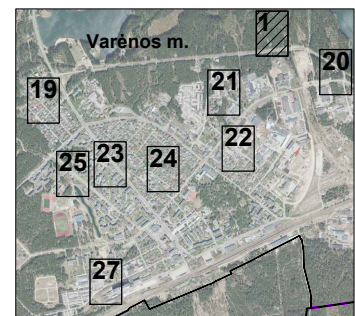
KVALIF. PATVIR. DOK. NR.	 SWECO UAB „Sweco Lietuva“			STATINIO PROJEKTO PAVADINIMAS		
A1459	SPV	A. KAZLAITĖ		UAB "VARĖNOS VANDENYS" EKSPLOATUOJAMŲ BUITINIŲ NUOTEKŲ SIURBLINIŲ, VANDENS BOKŠTŲ IR VANDENS REZERVUARO APSAUGOS ZONŲ PLANAS		
20785	SPDV	M. KUPETAUSKIENĖ		STATINIO NUMERIS IR PAVADINIMAS. DOKUMENTO PAVADINIMAS		
	INŽ.	E. IGNAŠKO		NUOTEKŲ SIURBLINĖS APSAUGOS ZONOS PLANAS (RUDNIOŠ K., ŪLOS G. 4) M1:500		
LT	STATYTOJAS UAB "VARĖNOS VANDENYS"			DOKUMENTO ŽYMUO	LAPAS	
	UŽSAKOVAS			25125.01-00-AZP-B.02	LAPŲ	
					35 35	



SUTARTINIAI ŽENKLAI:

- Vandens bokštas
- 4400-6424-5678 Statinio (vandens bokšto) unikalus numeris
- Vandens bokšto apsaugos zona (5 m nuo išorinės įrenginio/statinio ribos)
- Žemės sklypų ribos
- 440002885352 Žemės sklypo unikalus numeris
- Gyvenvietės teritorijos riba

LAPŲ SCHEMA:



PASTABOS:

1. Objektai, jų apsaugos zonos žymimos 0,1m tikslumu.
2. © Nacionalinė žemės tarnyba prie Žemės ūkio ministerijos ORT10LT2022 skaitmeninis rastrinis ortofotografinis žemėlapis. © Sklypų duomenys VĮ "Registų centras" 2025; © Vandentvarkos infrastruktūros duomenys UAB "Varėnos vandenys", 2025.

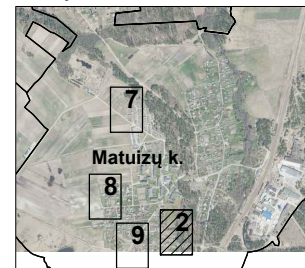
KVALIF. PATVIR. DOK. NR.	 SWECO UAB „Sweco Lietuva“			STATINIO PROJEKTO PAVADINIMAS		
A1459	SPV	A. KAZLAITĖ	UAB "VARĖNOS VANDENYS" EKSPLOATUOJAMŲ BUITINIŲ NUOTEKŲ SIURBLINIŲ, VANDENS BOKŠTŲ IR VANDENS REZERVUARO APSAUGOS ZONŲ PLANAS			
20785	SPDV	M. KUPETAUSKIENĖ	STATINIO NUMERIS IR PAVADINIMAS. DOKUMENTO PAVADINIMAS			
	INŽ.	E. IGNAŠKO	VANDENS BOKŠTO APSAUGOS ZONOS PLANAS (VARĖNOS M., ALYTAUS G. 10A) M1:500		LAIDA	
					0	
LT	STATYTOJAS	UAB "VARĖNOS VANDENYS"		DOKUMENTO ŽYMUO	LAPAS	
	UŽSAKOVAS			25125.01-00-AZP-B.03	LAPŲ	
					1 2	



SUTARTINIAI ŽENKLAI:

- Vandens bokštas
- 4400-6424-5678 Statinio (vandens bokšto) unikalus numeris
- Vandens bokšto apsaugos zona (5 m nuo išorinės įrenginio/statinio ribos)
- Žemės sklypų ribos
- 440002885352 Žemės sklypo unikalus numeris
- Gyvenvietės teritorijos riba

LAPŲ SCHEMA:



PASTABOS:

1. Objektai, jų apsaugos zonos žymimos 0,1m tikslumu.
2. © Nacionalinė žemės tarnyba prie Žemės ūkio ministerijos ORT10LT2022 skaitmeninis rastrinis ortofotografinis žemėlapis. © Sklypų duomenys VĮ "Registų centras" 2025; © Vandentvarkos infrastruktūros duomenys UAB "Varėnos vandenys", 2025.

KVALIF. PATVIR. DOK. NR.	 SWECO UAB „Sweco Lietuva“			STATINIO PROJEKTO PAVADINIMAS		
A1459	SPV	A. KAZLAITĖ	UAB "VARĖNOS VANDENYS" EKSPLOATUOJAMŲ BUITINIŲ NUOTEKŲ SIURBLINIŲ, VANDENS BOKŠTŲ IR VANDENS REZERVUARO APSAUGOS ZONŲ PLANAS			
20785	SPDV	M. KUPETAUSKIENĖ	STATINIO NUMERIS IR PAVADINIMAS. DOKUMENTO PAVADINIMAS			
	INŽ.	E. IGNAŠKO	VANDENS BOKŠTŲ APSAUGOS ZONŲ PLANAS (MATUIZŲ K.) M1:500		LAIDA	
					0	
LT	STATYTOJAS	UAB "VARĖNOS VANDENYS"		DOKUMENTO ŽYMUO	LAPAS	
	UŽSAKOVAS			25125.01-00-AZP-B.03	LAPŲ	
				2	2	